

بيانات موجزة عن
قضاء سنجار

مشروع أبريل عام ٢٠١٩

UN  HABITAT
نحو مستقبل حضري أفضل

إخلاء المسؤولية

إن المسميات المستخدمة في هذه النشرة والمواد المقدمة بها لا يعبران عن أي رأي من جهة أمانة الأمم المتحدة فيما يتعلق بالوضع القانوني الخاص بأي قضاء أو أرض أو مدينة أو منطقة أو سلطاتهم أو تعيين الحدود المتعلقة بالنظام الاقتصادي أو مستوى التنمية.

حقوق النشر: برنامج الأمم المتحدة للمستوطنات البشرية في العراق (مؤئل الأمم المتحدة)، عام ٢٠١٩، ما لم ينص على خلاف ذلك.

برنامج الأمم المتحدة للمستوطنات البشرية (مؤئل الأمم المتحدة)، www.unhabitat.org

يجوز نسخ الاقتباسات دون إذن بشرط تحديد المصدر، ولا تعكس وجهات النظر المذكورة في هذه النشرة آراء برنامج الأمم المتحدة للمستوطنات البشرية والأمم المتحدة ودولها الأعضاء.

إفادة

تقدم هذه الوثيقة بيانات موجزة عن الملامح الحضرية في البصرة. وقام بتحضيرها برنامج الأمم المتحدة للمستوطنات البشرية.

تم تنفيذ هذا المشروع تحت إشراف: السيدة يوكو أوتسوكي: رئيس مكتب برنامج الأمم المتحدة في العراق ، والدكتور عرفان علي، مدير المكتب الإقليمي للدول العربية، برنامج الأمم المتحدة للمستوطنات البشرية.

المؤلفون الرئيسيون: بابر ممتاز وإيفان ثونغ.

تم تعيين فريق مخصص للعمل في هذا المشروع:

من برنامج الأمم المتحدة للمستوطنات البشرية: السيد توماسو كوسو والسيد إيفان ثونج والسيد أمير حسين والسيدة سكار مصطفى والسيد يوسف بيدون، مساهمون آخرون من برنامج الأمم المتحدة للمستوطنات البشرية: السيدة آنا سواف والسيدة رانيا كمال والسيدة ناتالي جارنر.

قام فريق عمل برنامج الأمم المتحدة للمستوطنات البشرية بإعداد الخرائط ما لم يُذكر خلاف ذلك. و قدمت صور الأقمار الصناعية المعروضة ديجيتال جلوب ونيكست فيو لايسينس ما لم يذكر خلاف ذلك.

موضوع صورة الغلاف: البصرة عام ٢٠١٨.

يود فريق مؤئل الأمم المتحدة التعبير عن شكره للمسؤولين التاليين على مشاركتهم في الاجتماعات الاستشارية ومساهماتهم:

السيد السدير مكي (برنامج الأمم المتحدة الإنمائي) السيدة تشارلي سيل والسيد جوشيم كلاينمان (المنظمة الدولية للهجرة) والسيدة كريستينا جيكوفالي (مفوضية الأمم المتحدة السامية لحقوق اللاجئين) والسيد محمد عريقات (منظمة الصحة العالمية) والسيد زياد هاموشي (مديرية تخطيط نينوى) والسيد علي عمر (مكتب محافظ نينوى).

المشاركين في ورش العمل الاستشارية مع المديرية الفنية:

السيد سليمان أحمد خلف (رئيس بلدية سنجار) والسيد دلشاد علي (رئيس مديرية الصحة في سنجار) والسيد لقمان سلطان حسن (مديرية الصحة في سنجار) والسيد عنان مهدي سعيد (رئيس مديرية التعليم في سنجار) والسيد إبراهيم حسن علي (رئيس مديرية الكهرباء في سنجار) والسيد جميل سفوك مراد (رئيس بلدية سنوي) والسيد قاسم حماد مراد (رئيس مديرية المياه في سنوي) والسيد باكر سليمان حجي (رئيس مديرية الصحة في سنوي) والسيد عبر الرحمن طه عابد (رئيس بلدية قيروان) والسيد خالد أسعد ياسين (رئيس مديرية الصحة في قيروان) والسيد ياسر إلياس خلف والسيد أحمد غايب حسين (مختارين في سنجار) والسيد درويش خلف حامد والسيد سليمان كابو شامو (مختارين في سنوي).

التمويل

وتم تمويل هذا المشروع من حساب التنمية، وهو برنامج لقدرات التنمية خاص بأمانة الأمم المتحدة يهدف إلى تعزيز قدرات التنمية في الدول النامية في المناطق التي يعتبرها جدول أعمال التنمية الخاص بالأمم المتحدة أولوية، ويتم تمويل هذا الحساب من ميزانية الأمانة وتنفذه ١٠ كيانات تابعة لها (إدارة الشؤون الاقتصادية والاجتماعية، ومؤتمر الأمم المتحدة للتجارة والتنمية، وبرنامج الأمم المتحدة للبيئة، ومؤئل الأمم المتحدة المتحدة المعني بالمخدرات والجريمة، واللجنة الاقتصادية لأفريقيا، واللجنة الاقتصادية لأوروبا، واللجنة الاقتصادية لأمريكا اللاتينية ومنطقة البحر الكاريبي، واللجنة الاقتصادية والاجتماعية لآسيا والمحيط الهادي، واللجنة الاقتصادية والاجتماعية لغربي آسيا)، وتم تأسيسه عام ١٩٩٧ وأعد برامج لأكثر من ٤٠٠ مشروع.

قائمة المصطلحات المركبة

منطقة المنشأ	AoO
هيئة حل نزاعات الملكية العقارية	CRRPD
الإسكان والأرض والممتلكات	HLP
منظمة رصد حقوق الإنسان	HRW
النازحون داخليًا	IDP
مجلس الحكم المؤقت	IGC
المنظمة الدولية للهجرة	IOM
اللجنة العراقية المتعلقة بمطالبات الممتلكات	IPCC
مرفق تسوية المطالبات العراقية المتعلقة بالملكية	IPRF
قوات الأمن العراقية	ISF
الدولة الإسلامية في العراق والشام (داعش)	ISIL
الحزب الديمقراطي الكردستاني	KDP
حكومة إقليم كردستان	KRG
إقليم كردستان في العراق	KRI
وزارة الزراعة	MOA
وزارة العدل	MOJ
وزارة البلديات والأشغال العامة	MoMPW
مواد غير غذائية	NFI
منظمة غير حكومية	NGO
المفوضية السامية لحقوق الإنسان	OHCHR
حزب العمال الكردستاني	PKK
نموذج مجال الحياة الاجتماعية	STDM
بعثة الأمم المتحدة لمساعدة العراق	UNAMI
مفوضية الأمم المتحدة السامية لحقوق اللاجئين	UNHCR
جهاز متفجر يدوي الصنع محمول على سيارة مفخخة	VBIED
وحدات حماية الشعب	YPG

جدول المحتويات

٤٠	الاقتصاد	٦	٥	أ. المنهجية
	يختبر هذا القسم ديناميكية الاقتصاد و يقيم إنتاج البضائع والخدمات وتوزيعهم واستهلاكهم و يقيم سوق العمل.			
	- المؤشرات الاقتصادية قبل الأزمة وبعدها.		٧	ب. الملخص التنفيذي
	- الأراضي الزراعية (تحليل الرقم القياسي الموحد لتباين كثافة الغطاء النباتي).			
			٨	١. مقدمة
٤٤	الخدمات الأساسية	٧	٨	١,١ السياق
	تتكون الخدمات الأساسية من تحليل القدرة التشغيلية لتوصيل الخدمات وتلبية احتياجات السكان وحصولهم على الخدمات حالياً ونظرة عامة عن الجودة وأي معلومات أخرى عن القطاعات ذات الصلة التي ستقدمها البيانات الميدانية.			
			١٤	١,٢ التسلسل الزمني للصراع
٤٤	الصحة	٧,١		يقدم هذا القسم نظرة عامة عن المنطقة وتاريخ اليزيديين
٤٦	التعليم	٧,٢		يقدم هذا القسم تحليلاً عن الأحداث السياسية والعسكرية الأساسية في قضاء سنجار وتأثيرها الحالي على المجتمعات المحلية والحصول على المساعدات الإنسانية.
٥٢	شبكة المياه	٧,٣		
٥٤	الكهرباء	٧,٤	١٦	٢. الديموغرافيا وحركة السكان
٥٦	المخلفات الصلبة	٧,٥		يوضح هذا القسم التوزيع الديموغرافي والعرق والديني ما قبل عام ٢٠١٤ والنزوح وأنماط العودة.
٥٨	النقل	٧,٦	١٦	٢,١ سكان ما قبل الأزمة
٦٠	مشروعات إعادة التأهيل	٧,٧	١٨	٢,٢ النازحون داخلياً والعائدين
٦٢	التراث والتماسك الاجتماعي	٨	١٨	٢,٣ وضع اليزيديين النازحين داخلياً في المخيمات
	يتحدث هذا الفصل عن تراث سنجار الثقافي والديني والعقبات التي واجهتها من أجل تحقيق التصالح وإعادة بناء الثقة بين المجتمعات.			
			٢٤	٣. الحوكمة
٦٦	الملاحق	٩		يصف هذا القسم هيكل الحوكمة والإدارة في قضاء سنجار.
			٢٦	٤. مؤشرات المناطق الحضرية
				يصف هذا القسم تنظيم المساحات في القضاء الذي يحدد الخصائص البيئية وخصائص المناطق المبنية.
			٣٤	٥. الإسكان والأرض والممتلكات
				وصف تحديات «حقوق الإسكان والأرض والممتلكات» في القضاء. و يقيم هذا القسم الأضرار التي تقع على وحدات الإسكان أو تدميرها، و يقيم الحصول على سكن آمن (بتكلفة مناسبة) للمجتمعات المضيفة ومجموعات السكان الأخرى، و يخلص مشروعات إعادة التأهيل التي تمت والقائمة.

أ. المنهجية





موضوعات فردية بل تسعى إلى تقديم نظرة عامة متزنة. ويتم البحث بشكل أوسع عن المسائل المتعلقة بالمأوى والإسكان عن طريق عملية مخصصة لتقييم المأوى، وتمنح هذه البيانات الموجزة فرصة للأطراف المعنية لتقديم تشخيصهم عن الوضع في المدينة وتقديم أساس للنقاشات المحلية فيما يتعلق بالإجراءات التي يجب اتخاذها وتساعد على إتاحة المعلومات المحلية وتوصيل آراء الأشخاص إلى الأطراف المعنية الخارجية التي تسعى إلى تقديم المساعدة لحل الأزمة والتعافي.

وبدأ العمل بتحديد الموضوعات الأساسية للبحث والروابط المتعلقة بها وتعريف المشروع النهائي لجدول المحتويات واختيار المؤشرات المطلوبة بمساعدة مجموعة أدوات تجميع البيانات من الخبرات السابقة وتحديد خطة تجميع البيانات لتنفيذها من خلال فرق التركيز والدراسات الاستقصائية في بعض مناطق المدينة.

قام الفريق بتحليل البيانات المتاحة التي جمعت من خلال ورش عمل سابقة وتدريبات قُدمت من قبل عن التخطيط الإقليمي، كما استخدموا الوثائق غير الرسمية المتاحة بوفرة التي تركز أغلبها على الوضع بعد الإبادة الجماعية للأيزيديين لتحديد حجم النقص في المعلومات وما يجب توثيقه، بالإضافة إلى الاستعلاء عن الباحثين الميدانيين ومقدمي الخدمات، وإجراء بحث قائم على مصدر ثانوي بهدف سد تلك الفجوات. واستخدم فريق المؤثر أيضاً التقارير التي أعدتها وكالات الأمم المتحدة وأهم جهات الإغاثة الفاعلة التي تقدم خدمات في معسكرات اللاجئين التي تحوي أعداد كبيرة من النازحين داخلياً من قضاء سنجار، أو التي تعمل في إعادة تأهيل المرافق العامة والوحدات السكنية في المنطقة من خلال اجتماعات استشارية تهدف إلى تبادل المعلومات. وكان من ضمن تلك الوكالات التي اجتمع معها الفريق: برنامج الأمم المتحدة الإنمائي ومفوضية الأمم المتحدة السامية لشؤون اللاجئين والمنظمة الدولية للهجرة والمجموعة المعنية بتوفير الملاجئ ومنظمة الصحة العالمية ودائرة الأمم المتحدة للإجراءات المتعلقة بالألغام. فكان من الضروري إشراك فرق معينة من وكالات متخصصة من أجل إجراء بحث مُفصل لمختلف القطاعات وللتمكن من انتقاء المعلومات ذات الصلة التي يمكن الاستفادة منها في تحليل شامل.

إن تصاعد العنف الذي أدى إلى نشوء حركة داعش وما تسببت فيه من صراعات قد أثر بشكل كبير على المدن الكبرى في المنطقة حيث انتقل السكان على نطاق واسع وتدمرت المباني والبنية التحتية وتعطلت الأسواق. وتمثل المدن أنظمة عديدة ومتداخلة سواء رسمية أو غير رسمية وتحتاج هذه الأنظمة إلى أن يتم وصفها وتحليلها بشكل كامل بما ينقل الظروف الحضرية المعقدة، وحتى الآن معظم المعلومات المتاحة متعلقة بمستوى القطاع فقط وليس المنطقة بأكملها.

وكانت قلة المعلومات واحدة من الأشياء التي كانت بارزة في هذه الأزمة التي من شأنها أن تساعد على اتخاذ القرار بدءاً من تقييم الاحتياجات أو مراقبة القضايا الناشئة، وفي الوقت ذاته تسبب عدم الاستقرار في مناطق متعددة في المنطقة في عدم القدرة على جمع بيانات ومعلومات واضحة. ودون فهم الوضع العام على مستوى العائلة والمجتمع والمدينة قد لا تؤدي التدخلات الإنسانية دورها كما يجب، ودون فهم وضع المؤسسات المحلية بشكل أفضل لن تحدث هذه التدخلات تأثيراً، ودون مراقبة الظروف المحلية لن تتمكن من تقييم تأثير التدخلات. ويسعى مؤثر الأمم المتحدة إلى تقديم توثيق وتحليل حديث وشامل لأثار الأزمة في المدن الأساسية من خلال البيانات الموجزة عن المدن وتجميع معلومات ورؤى من المصادر الحالية والقطاعات ذات الأولوية وتدعم هذه المعلومات بالأبحاث الميدانية المباشرة التي تقوم بها فرق مؤثر الأمم المتحدة في كل مدينة، حيث أسهمت خبرة مؤثر الأمم المتحدة في التحليل الحضري ونهج المجتمع وسياقات الأزمة في تطوير عملية جمع البيانات عن المدن، التي تتم من خلال التعاون الوثيق مع المحافظات والبلديات المعنية. يقدم هيكل البيانات الموجزة عن المدينة بيانات أساسية عن الوضع ما قبل الصراع والوضع الحالي لقياس تأثير الأزمة ووصف وتحليل سرديين، كما تستعرض الأداء الاقتصادي في المدينة وخدماتها وفهم القدرات وآليات التعايش وتحديد الأولويات الإنسانية وأولويات التعافي، ولا تقدم بيانات شاملة عن





الشكل رقم ٢: التخطيط مع السلطات المحلية. (موتل الأمم المتحدة، يوليو عام ٢٠١٩)

ومن أجل التعامل مع نقص البيانات والمعلومات في هذه المنطقة، نظم الفريق ثلاثة اجتماعات فنية لمعرفة المواضيع ذات الاهتمام وإثبات افتراضات معينة وسد فجوة المعلومات.

تم عقد المشاورات على النحو التالي:

١- عُقد اجتماع فني في مركز سنجار لتقديم عملية تحديد البيانات وإعداد قائمة بمعلومات التواصل مع السلطات المحلية وممثلي المديرية ووضع أول خريطة.

٢- عُقد الاجتماع الفني الثاني في مكتب موئل الأمم المتحدة (بعثة الأمم المتحدة لمساعدة العراق، أربيل) على جلسيتين في يومين للتخطيط وجمع البيانات مع رؤساء أحياء سنجار وسنوي والقيروان وممثلي الإدارات التي كان من بينها إدارات الصحة والتعليم والكهرباء. واستلم المشاركون مسبقاً قائمة بالمعلومات المطلوبة بشأن عدد متنوع من المؤشرات اللازمة لفهم الوضع قبل أزمة أغسطس عام ٢٠١٤ وبعدها.

٣- عقد الاجتماع الثالث في مركز سنجار مع المختارين بهدف جمع معلومات على مستوى الحي، وكان فرصة للفريق للحصول على مواد مصورة.

ب. الملخص التنفيذي

إن عملية الإصلاح وإعادة البناء بعد أي نزاع تستغرق وقتًا طويلاً، خاصة عندما يصل الدمار الذي لحق بسنجار، في شمال العراق، إلى الحالة التي وصل إليها في السنوات الأخيرة الماضية، وهو ما وضع هذا القضاء أمام تحديات ضخمة. ولا شك أن الحياة الطبيعية ستعود إلى المدينة عندما تُبنى البنية التحتية المادية - مرفقًا مرفقًا - ولكن هذا العمل يتطلب موظفين وصيانة وتكاليف لتصبح البنية جاهزة لتخدم المجتمع، ومن شبه المستحيل إصلاح كل هذا مرة واحدة حتى مع وجود الموظفين الماهرين اللازمين لتنفيذ البنية التحتية. وينطبق الشيء ذاته على إصلاح القطاعات الاقتصادية التي تعتمد على مجموعة متنوعة من المهارات من مختلف السكان من أجل إعادة الاقتصاد إلى ما كان عليه قبل الصراع. فمن الصعب أن يعود الناس ويعيشون حياة طبيعية في مكان شهدوا فيه أحداث مأساوية في أقسى صورها، والمخاطرة مرة أخرى بحياة الأسر وكرامتها، ونظرًا أيضًا إلى أن عملية الإصلاح بطيئة، وأن على الناس التحلي بالقدرة على العودة إلى منشأهم لإعادة بناء حياتهم في أماكنهم الخاصة قبل أن تُنقل أسرهم رسميًا إلى أماكن أخرى للعيش بها. ولكن هذه الخطوة مستحيلة مع النازحين داخليًا من سنجار حاليًا بسبب الإجراءات القائمة التي تحول دون الخروج من كردستان التي هرب إليها أغلب النازحين. فالخروج من هناك يتطلب القيام بإجراءات طويلة قد تصل مدتها إلى شهر كامل للحصول على موافقات العديد من السلطات الإدارية والأمنية. وعندما يخرج النازحين من كردستان، يكون من الصعب العودة والحصول على خيمة داخل المعسكرات، ولهذا السبب فهم يخاطرون بخسارة فرصة الحصول على ما يقدم في المخيمات من دعم مالي وخدمات واستقرار نسبي مما يشكل عائقًا كبيرًا أمام العودة. ولهذا يجب على أقل تقدير أن يُسمح بالتنقل بين كردستان وسنجار حتى تصل الخدمات في سنجار إلى مستوى أعلى من تلك التي تُقدم في المخيمات. فالكثير من النازحين داخليًا يفضلون البقاء في المخيمات لأنهم هناك يستطيعون توقع أوضاع المعيشة والحصول على فرصة طلب الهجرة إلى أوروبا أو الاستقرار في قرى البيديين القديمة والمناطق التي تخضع لإدارة الشريعة الإسلامية حيث تتميز تلك المناطق بقلّة الكثافة السكانية. نتيجة لذلك، أصبحت سنجار تأتي ضمن أدنى معدلات العودة في العراق، وحتى بعد مضي عامين ونصف من انتهاء الصراع مازالت هناك بعض القرى مهجورة.

١. المقدمة



الشكل رقم ٣: معدن السنجاريت. المصدر: e-rocks.com



الشكل رقم ٤: موقع قضاء سنجار في العراق.

السياق

محافظة نينوى

تقع محافظة نينوى في شمال العراق على حدود سوريا بجوار محافظات دهوك واربيل وصلاح الدين والأنبار. وهي أكبر ثالث محافظة في العراق (٣٧,٣٢٣ كيلومتر مربع) ^١ وثاني أكبر محافظة من حيث تعداد السكان ويُقدر عدد سكانها ٣,٢٣٧,٩١٨ في عام ٢٠٠٩، ومعدل نمو السكان يصل إلى ٣٪. وعلى هذا الأساس، تجاوز عدد السكان قبل الصراع مع داعش غالبًا ٣,٧٠٠,٠٠٠ شخص، وتعد الزراعة من أكبر مصادرها الاقتصادية المتمثلة بالأخص في الحبوب وقصب السكر وعباد الشمس والخضروات والأعشاب. وبالمحافظة أيضًا أنشطة أخرى مثل متاجر البيع بالتجزئة التجارية والمصانع الصغيرة والشركات المملوكة ملكية خاصة ومصانع تكسير الحبوب ومصانع إنتاج الصلب والخشب. ولقد تضررت نينوى بشدة بسبب الجفاف الذي استمر لسنوات متتالية وتأقي نينوى من بين أفقر المحافظات في العراق. وفي العقد الماضي ارتفع معدل انعدام الأمن الغذائي بسبب الجفاف الذي ظل لمدة طويلة. وفي عام ٢٠١١ عاش ٢٦٪ من السكان تحت خط الفقر حيث كان العائد اليومي ٢,٥ دولار أمريكي، أي أكثر من ضعف المستوى الوطني (١١,٥٪). ووصل معدل معرفة القراءة والكتابة (٧٥,٥٪)، أي أقل من المتوسط الوطني، كما أن معدل التسجيل في المدارس الإعدادية في الريف هو أكثر المعدلات تدنيًا في العراق. وتضم نينوى تسع مقاطعات: الحضر والبجاج وتلعفر والموصل وعكر وسنجان والحمدانية وتيلكاف (المدرج هنا من الأكبر إلى الأصغر من حيث المساحة السطحية).

جغرافيا القضاء

تقع قضاء سنجار في شمال غرب محافظة نينوى وتحدها سوريا من جهتيها الشمالية والغربية وقضاء البجاج من الجنوب وجزء صغير منها يحد مقاطعتي الحائر وتلعفر من الغرب وتبلغ مساحتها ٢,٨٨٦ كم مربع، كما تتميز بجبال السنجار -التي تبلغ مساحتها ٧٠ كم- وترتفع عن الأراضي المسطحة بغرب العراق، ونظرًا لأهميته الطبوغرافية تُقسم هذه الأراضي إلى منطقتين: منطقة شمال الجبل ومنطقة جنوب الجبل. ومن الناحية الجيولوجية يعد جبل سنجار أكبر هيكل مسطح الجانبين في شمال العراق حيث يصل طوله ١,٤٦٣ متر في أعلى نقطة، والجبل عبارة عن منطقة لإعادة تخزين المياه الجوفية نظرًا لجودة المياه في الجبل وحوله ولكنها تتأثر بالارتفاع والمواسم المختلفة، كما تُعد كميتها كافية بشكل عام للزراعة والطعام. ويعود اسم القضاء إلى كلوريد الكالسيوم الاسترطابي الموجود في واجهة الحجر الجيري داخل الرواسب الموجودة في منطقة «وديان» -التي أنشأتها المياه المتدفقة التي تظهر على شكل معدن وردي ناعم، وتشكل المناظر الطبيعية أسفل الجبال بتلال صغيرة في المناطق المحيطة بشمال الجبال -بينما تتسطح باتجاه سوريا- أو جنوبها. وتبدو المنطقة لوهلة أنها تحتوي على عدد سكاني قليل ولكن بالنظر مرة أخرى يُمكن ملاحظة قرى صغيرة أو -أحيانًا- مجموعات من المنازل، تنتشر في القضاء بأكملها هذه المستوطنات الصغيرة التي تُثبت وجود علاقة قديمة وعميقة بين المجتمع والأراضي القائمة على الأنشطة الزراعية.

١- وحدة التحليل والسياسات المشتركة للأمم المتحدة (يونيو ٢٠١٥)، "لمحة عن محافظة نينوى"
 ٢- منظمة المجتمع المدني (٢٠٠٩)، "محافظات العراق حسب المنطقة وحصتها النسبية من المنطقة والسكان ١٩٩٧ و ٢٠٠٩"
 ٣- اللجنة الوطنية للسكان في العراق - INPC، بدعم من صندوق الأمم المتحدة للسكان - صندوق الأمم المتحدة للسكان (يونيو ٢٠١٢)، "تقرير تحليل الوضع السكاني في العراق"
 ٤- وحدة التحليل والسياسات المشتركة للأمم المتحدة (يونيو ٢٠١٥).



سوريا

العراق

إلى الموصل

47

TAL AFAR

الرابية

بوريك اليرموك

جبل الأندلس

زورفا العروبة

حردان

دهولا القادسية

دجهور حطين

سنوي شمال

خان صو

جبل سنجار

مصنع الاسمنت

سنجار

تل قساب البعث

تل بنات الوليد

القاعدة العسكرية

لسنجار

دوميز

القابسية

قبروان

الورديّة

كر زور القائنة

كرزك الادنيته

الجزيرة

الي الباج

الباج

إلى القاعدة الجوية لسنجار
(مهملة)

الشكل رقم (5) صورة سنجار الجوية. مصدر صور الأقمار الصناعية: جوجل إيرث

إدارة القضاء وعدد سكانها

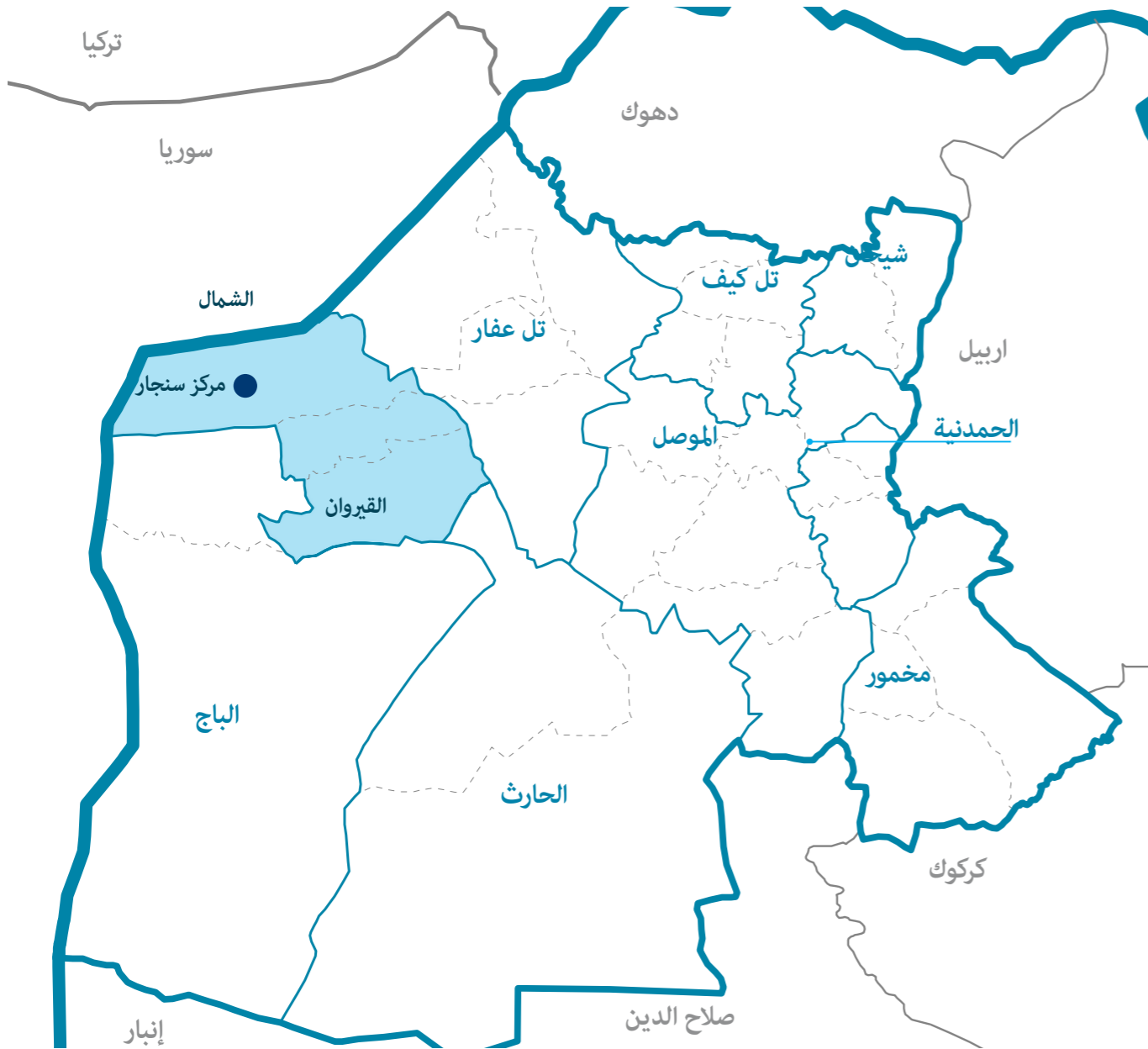
أسس قضاء سنجار في عام ١٩٣٤ (بعد القرار الملكي رقم ٤). ومن الناحية الإدارية، تضم سنجار ثلاث مقاطعات فرعية: الشمال والقيروان ومركز سنجار، وتعدسوني (المعروفة أيضاً بمركز الشمال) المركز الإداري للشمال في الجزء الشمالي من القضاء بينما تُعد القيروان المركز الإداري للقضاء الفرعية التي تحمل نفس الاسم في الجزء الجنوبي من القضاء، تُدير مدينة سنجار القضاء بأكملها ومنطقة محيطية بالمدينة وهي مركز سنجار، وهي تقع بين مقاطعتان فرعيتان، فقبل عام ١٩٧٩، ضم قضاء سنجار منطقة معروفة باسم القحطانية وتقع في جنوب غرب القضاء الحالي. ويقدر عدد سكان المنطقة بأكملها قبل الأزمة بنحو ٣٤٠,٠٠٠ شخص بما فيهم البيزيديون والعرب السنة والأكراد السنة و الشيعة والترکمان الشيعة والمسيحيين، ويتكون معظم ناحية الشمال من الأيزيديين مع وجود نسبة صغيرة من العرب والأكراد بينما تملأ مجموعات سكانية المتبقية القرى الصغيرة على الحدود مع سوريا في الشمال والشمال الغربي وعلى الحدود مع منطقة تلعفر في الشمال الشرق.

يبلغ عدد سكان غرب قضاء القيروان ٧٤,٠٠٠ مواطن وتنقسم إلى ثلاث مراكز حضرية مكتظة بالسكان وحولها مجموعة من القرى تنتشر بها الأعراف والديانات المختلفة، ويمثل العرب أغلب سكان مركز القضاء حيث يبلغ عددهم ١٦,٠٠٠ عربي بينما يتركز الأيزيديين في مجمعين كبيرين: مجمع تل قصب الذي يحتوي على ١٨٠٠٠ يزيدي ومجمع تل بنات الذي يحتوي على ١٢,٦٠٠ أزيدي و ١,٤٠٠ البشكان (كردي شيعي)، ويعيش باقي السكان البالغ عددهم ٢٦,٠٠٠ في ٥٢ قرية معظمها قرى عربية والقرى الباقية تنقسم بين الأيزيديين والأكراد السنين والشيعيين والشيعة والترکمان السنة. قبل دخول داعش إلى المنطقة، كانت الأعراف والديانات المختلفة تعيش معاً في سلام في سنجار ومركزها الإداري. وكان عدد سكان سنجار يبلغ حوالي ٣٠,٠٠٠ نسمة معظمهم أكراد وعرب (جميعهم تقريباً من العرب السنة) حيث يبلغ عدد الأكراد ١٨,٠٠٠ مواطن كردي وعدد العرب ٧,٥٠٠ مواطن عربي. وانقسم الأكراد البالغ عددهم ١٨,٠٠٠ فنصفهم يعد من الأكراد السنين والنصف آخر يعد من الأكراد الشيعة (الذي مثلهم قبائل البابوات والبشكان)، كما يعد المركز موطن لحوالي ٢,٢٠٠ يزيدي ومزيج من التركمان الشيعة والسنة وعشرات العائلات المسيحية. وعلى خلاف كثافة الأكراد والعرب في قضاء السنجار، تضم القرى المحيطة بمركز القضاء حوالي ٤٥,٠٠٠ شخص يمثلون مجموعة من القرى العربية والايديدية والكرديية والترکمانية والسنية والشيعة.

الأيزيديين

من المعروف أن منطقة سنجار بأكملها (شمال جبال السنجار ووسطها وجنوبها) موطن لليزيديين -أقلية دينية عاشت في المنطقة منذ قرون، ويتحدث معظم الأيزيديين اللغة الكرديية الكرمنجية وهي لهجة يستخدمها الأكراد الذين يعيشون في المنطقة الشمالية الغربية من العراق بالقرب من الحدود التركية المتأثرة بالمناطق الكرديية بتركيا وسوريا. ويقال إن الديانة اليزيديية عمرها ٤,٠٠٠ سنة^٧ وتتشارك العديد من الطقوس والمبادئ مع ديانات أخرى مثل الوثنية والزرادشتية والإسلام والمناوية وغيرهم، ويرتبط الختان وتحريم تناول لحم الخنزير بالإسلام، والمعمودية بالمسيحية، وعبادة الشمس والماء بالمندائية.

يُمكن نطق الاسم اليزيديين على النحو التالي: يازيدي أو أزيدي أو زيدي أو إزادي أو أزيدي ويُمكن أن يعود أصله إلى اللغة الفارسية (الملاك/الإله) أو يزادا (الكائن الإلهي)، فباللغة الكرديية، تُترجم يزدان إلى الله بينما تعني كلمة يزيدي «عباد الله»، فبسبب المزيج بين أنظمة الإيمان المختلفة -المعروفة دينياً بالتوفيق بين الأديان - والتفسيرات المعارضة لإلهيات اليزيديية، فقد وصفت في الكثير من الأحيان بالملحدية أو الكفرة أو «عباد الشيطان» لذلك تعرضوا للكثير من الاضطهاد. من الجانب التقليدي، كان المجتمع اليزيدي يتكون إلى حد كبير من المزارعين ورعاة الأبقار المنظمين في قبائل، ولأسباب عرقية، يجد اليزيديين أنفسهم عالقين بين العرب والأكراد وداًماً ما بقوا على هامش المجتمع العراقي، وكانت هناك محاولات سياسية كثيرة لتحديد هويتهم العرقية ولكن بسبب عزلهم جغرافياً واعتيادهم على التمييز، أنشأ اليزيديون ثقافة معزولة اعتمدت تعزيزها على حقيقة التنقل الشفهي للثقافة والدين اليزيدي، كما تشمل السمات الثقافية المهمة لليزيديين نظام الطوائف الإثنية والتفضيل التقليدي للسكن في مجتمعات يزيديية فقط، ويجب وضع هذا في الاعتبار عند التفكير في أمط النزوح والمستوطنات الحالية



الشكل رقم (٦) موقع مدينة سنجار بمحافظة نينوى

الترحيل، تم إجبار ١٤٦ قرية ريفية على الرحيل قسراً إلى شمال جبال سنجار وجنوبها.

وكما ذكرت التقارير، أنه بالتوازي مع عملية الترحيل القسري أمرت الحكومة بتدمير معالم القرية ومنازلها وبساتينها ومصادر المياه بها في محاولة منها لتعزيز النزوح وضمان عدم عودتهم مرة أخرى، غير أن عملية الترحيل في قضاء سنجار تسببت في الأغلب في النزوح إلى مسافات قصيرة عوضاً عن الاستبدال العرقي حيث أنه في معظم الأحيان يتم بناء «مجمعات» قريبة من القرى الأصلية الرئيسية، وكما أعلنت الحكومة في ذلك الوقت، كان هذا هو الهدف الذي وضعت على أساسه الخطط. ومن ناحية أخرى، ساهم التصميم المكاني العملي «للمجمعات» في فرض السيطرة؛ حيث أنه لم يكن من السهل بناء شبكة الشوارع الواسعة والمباني النموذجية التي تم وضع ت صور لهم في بغداد دونه، وساعد أيضاً في تسهيل عمليات الدوريات الاستكشافية، مما جعل إعادة التوطين ليس متعلقاً بالتطوير فقط ولكنه أيضاً مشروعاً آمناً^٨. فقد كان الهدف الرئيسي لهذه العملية هو فرض الأمن عن طريق إزالة قرى اليزيديين من خلال إجبار ١٤٦ منطقة على الانتقال للمستوطنات الجديدة وإجبار أطفالهم على الانضمام إلى الخدمة العسكرية الجبرية التي لم يمثل لها اليزيديون، أولئك الذين تم إجبارهم على الانضمام للخدمة العسكرية كانوا عادة يهربون إلى الكهوف الموجودة في جبل سنجار حيث شكّلوا جماعات متمردة ضد الجيش، وتكمن أهمية تأثير هذه العملية التي تتجه نيتها إلى مصادرة الأراضي لتحويلها إلى ملكية جماعية مركبة وحتى هذا اليوم لا يزال العديد من السكان يعانون من عدم وجود سندات ملكية لقطع الأراضي التي تقع بها منازلهم. ويقود موئل الأمم المتحدة مشروعاً في الوقت الحالي يتناول حقوق الإسكان والأرض والممتلكات لتقديم هذا النوع من التوثيق. وتسبب احتلال داعش في أغسطس ٢٠١٤ والاحتلال الذي استمر حتى نوفمبر ٢٠١٥ في موجة كبيرة من النزوح من القضاء الجنوبي إلى الجبل. وتم نزوح حوالي ٣٠٠,٠٠٠ أيزيدي و ٨٠٠٠ كردي و ٣٠,٠٠٠ تركماني في حين فر معظمهم إلى مخيمات اللاجئين في شمال إقليم كردستان العراق. وبعد ست سنوات، لا تزال ظاهرة النزوح هي المسألة الرئيسية التي تؤثر على الحياة في القضاء. في وقتنا هذا، يتصف قضاء سنجار بأقل معدل عودة أشخاص إلى ديارهم في الدولة بأكملها، حيث أن متوسط معدل العودة في العراق ٧٣٪، في حين يصل المعدل في القضاء إلى حوالي ٣٤٪^٩.

قضايا التماسك الاجتماعي

لسوء الحظ، أدى الصراع مع داعش إلى كسر بيئة التسامح والتعايش بين الأقليات. وعوضاً عن التكتاف سويّاً في مجموعات لمجابهة الغزاة، تسببت الحرب في التفكك وانهايار الثقة بين المجتمعات مما أدى إلى حدوث اشتباكات التي تستمر في تهديد أمن واستقرار المنطقة حتى يومنا هذا. وهذا يمثل العائق الرئيسي لعودة النازحين داخلياً، حيث صرح ٨٢٪ من النازحين داخلياً بعد تواجدهم في المخيمات بزيادة نسبة الأمن والأمان اللذان يمثلان الاحتياج الأول لتمكينهم من العودة. وتتجاوز هذه القضايا السيطرة على الأراضي بسبب تواجد الجماعات المسلحة وقوات الأمن والمليشيات فاضين سلطتهم على القرى ونقاط التفتيش ليتأكدوا من تيسير الوضع الآمن. إن الوضع السياسي الذي يتصف بقلّة وضوح الهيكل الإداري والمسئولية هو مصدر مشاحنات إضافية بين أعضاء الأحزاب المختلفة ومؤيديها.

التعريب والنزوح

تعرض اليزيديون - مثل العديد من الأقليات - لسياسات تمييزية منذ السبعينيات، فعقب اتفاقية الجزائر التي نصت علي وقف الحرب بين إيران والعراق لعام ١٩٧٥، قام النظام بتنفيذ سياسة ديموغرافية عازلة شهدت محاولات لفرض تعريب المناطق الشمالية التي يسكنها الأقليات العراقية في محاولة واسعة النطاق لتقليل تهديد الأعداء - سواء كان حقيقي أو مُتصوّر - لهيمنة حزب البعث العربي الاشتراكي في العراق من خلال التموه العرقي، ويُمكن رؤية هذا من خلال نزوح مئات آلاف الأكراد وغيرهم من الأقليات في محاولة لإعادة توطين وتعمير المناطق التي بها عرب من جنوب الموصل وشمال صلاح الدين والمناطق شبه الحضرية في محافظة كركوك بالإضافة إلى عدد أقل من المزارعين العرب الشيعة من جنوب العراق. وفي قضاء سنجار - خلال صيف عام ١٩٧٥ - أدى التطبيق الصارم للسياسة التمييزية التابعة للنظام إلى ترحيل آلاف القرويين اليزيديين، وعُرفت المستوطنات الجديدة بالكلمة العربية «مجمعات» (ومفردتها: مجمع) أو «مجموعات»، وهي كلمة مُستمددة من جذر عربي يرمز إلى «تجميع الأشياء/الأشخاص المُشتتة في مكان واحد»، كما يُشار إليها أحياناً بالمجمعات القصرية التي تختلف عن المجمعات السكنية وهي مجمعات سكنية منخفضة التكلفة والتي تم بنائها في جميع أنحاء المنطقة العربية^{١٠}.

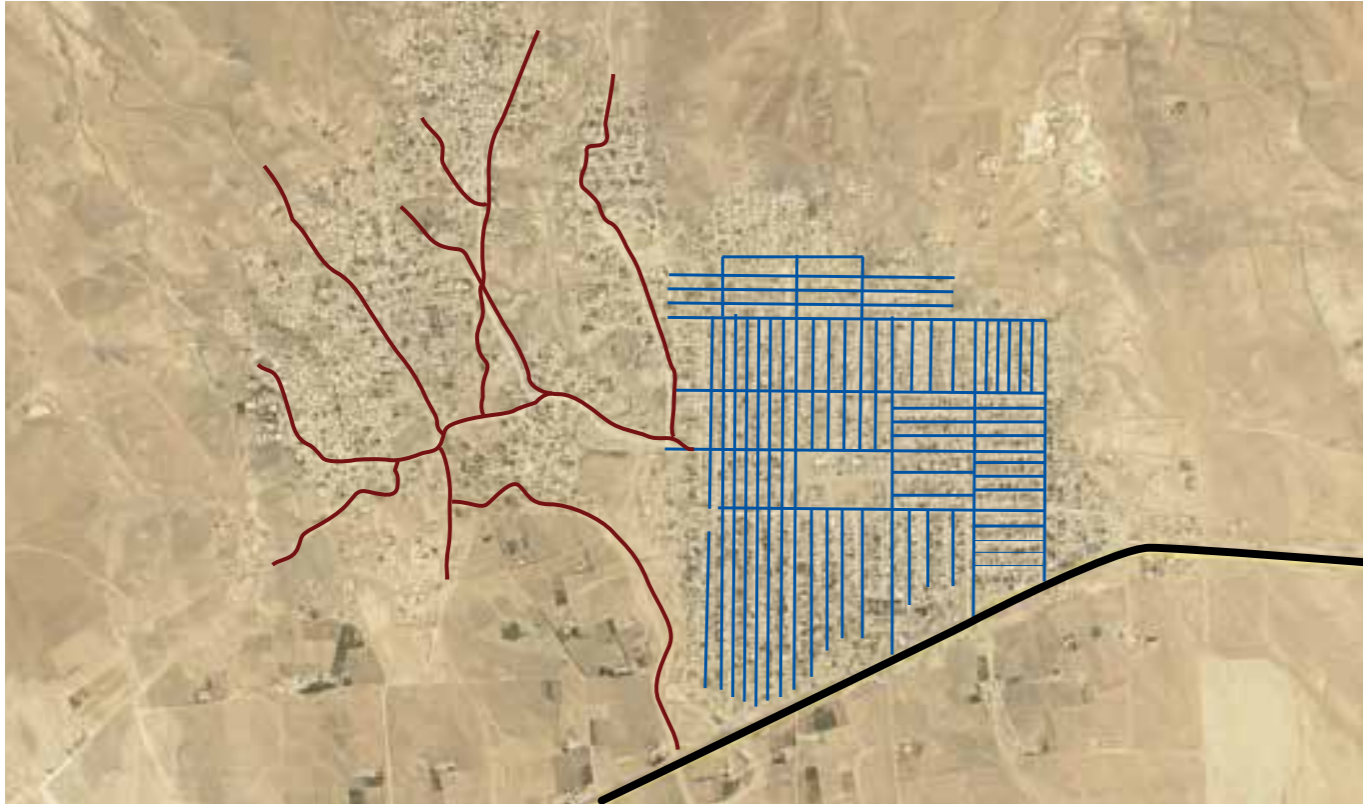
وفي نفس الوقت، صورت هذه العملية تعريب الأغلبية الكردية في مدينة سنجار من خلال مصادرة الممتلكات القابلة وغير القابلة للتحويل أو الاستيلاء الإجباري على المنازل الكردية بتهمة المشاركة في الحركات الكردية قبل اتفاقية الجزائر لعام ١٩٧٥ ثم بيعها في مزاد للمواطنين العرب من الموصل أو قضاء بعاج أو من خلال منح قطع أراضي والمنازل السكنية للموظفين أو الضباط أو العرب التابعين من جنوب الموصل وشمال صلاح الدين، وفي خلال عملية




الشكل رقم (٧) نساء يزيدات خلال حفل للاحتفال بالسنة اليزيدية الجديدة في لالش. المصدر: AFP ©، دايفيد سيم، ٢٠٠٧

٨. جنات ميليساند (٢٠١٣)، "العراق"، في نقاش، زانجر مآجي ٢٠٠٢، "Refugee in their own country" (اللاجئين في بلدهم)، في ٢٢٢MER - مشروع الشرق الأوسط للأبحاث والمعلومات.
٩. IOM، المنظمة الدولية للهجرة (المستحدثة أكتوبر/ تشرين الأول ٢٠١٩)، "Iraq DTM Return Dashboard" (لوحة متابعة مصفوفة تتبع التشرّد للعاثدين إلى العراق)، <http://iraqdtm.iom.int/DTMReturnDashboards.aspx>.

٦. مجموعة حقوق الأقليات الدولية (٢٠١٤)، "اليزيديين" في الدليل العالمي للأقليات والشعوب الأصلية



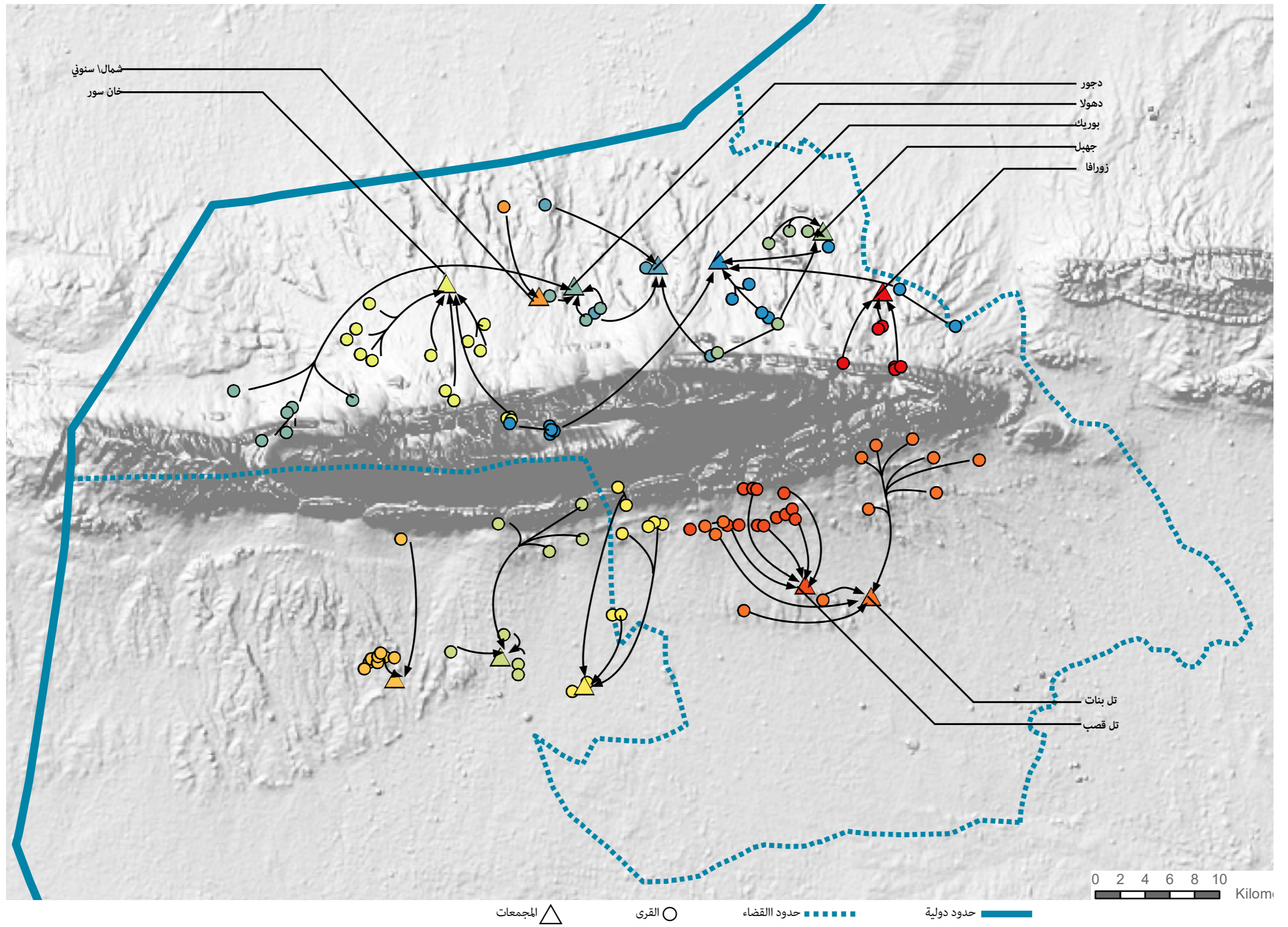
الشكل رقم (٩) شبكة الطرق الرئيسية لقرية خانصور باللون الأحمر، وشبكة الطرق المجمع في التاميم باللون الأزرق. مصدر صورة القمر الصناعي: جوجل إيرث.



الشكل رقم (٨) ضريح وقبر الشيخ عدي بن مساعد الأموي في لاليش. المصدر: © ليفي كالانسي، ٢٠١٩.

عدد القرى الأساسية	المجمعات	
	الاسم باللغة العربية	الاسم باللغة المحلية
١٦	خانصور	التاميم
٩	دوكوري	حطين
٩	دهولا	القادسية
١٦	بورك	اليرموك
١٠	كوهبل	الأندلس
٦	زورافا	العروبة
٢	شمال	سنوني
١٦	تل قصب	بعث
١٢	تل بنات	الوليد
٩٤	إجمالي عدد القرى	

الشكل رقم (١٠) عدد القرى الأساسية التي خضعت للنزوح القصري لكل مجمع.



الشكل رقم (١١) ديناميكيات النزوح القصري من القرى إلى المجمعات.

وفي الليلة بين الثاني والثالث من أغسطس عام ٢٠١٤ هاجمت داعش مركز سنجار والقرى المحيطة، ووفقًا للتقارير - بالإضافة إلى الخسائر التي نتجت عن الصراع المسلح - كانت معظم الخسائر بين أقليات الايزيديين والشيعة نتيجة لإعدامهم، وكثير من الرجال الذين تم القبض عليهم تم قتلهم بعد تفضيلهم بين الدخول في الدين الإسلامي أو الموت، بينما تم خطف النساء والأطفال، وقد أدى هذا الهجوم إلى موت آلاف الايزيديين وأسفر عن موجة نزوح غير مسبوق حيث قُدرَ عدد المواطنين الذي فروا من منازلهم للهروب من جرائم القتل الوحشية التي قامت بها داعش بحوالي ٢٥٠,٠٠٠ مواطنًا، وحوالي ١٠٠,٠٠٠ منهم حوصروا أثناء هروبهم في جبل سنجار الذي كان مأوى لهم كالمعتاد ولكن هذه المرة قامت داعش بمحاصرته وقطعوا جميع طرق الهروب، وفي ظل محاصرتهم في الجبل دون طعام أو مياه في أواخر فصل الصيف في العراق أصبح النازحون معرضين للموت جوعًا أو للإصابة بالجفاف. وبعد أسبوع من هجوم الثالث من أغسطس عام ٢٠١٤ (المعروف بمذبحة سنجار) أمن حزب العمال الكردستاني ووحدات حماية الشعب وقوات التحالف ممّرًا في شمال الجبل مما سمح للعديد من المحاصرين في الهروب إلى سوريا. واستمرت سيطرة داعش على سنجار لأشهر طويلة وفي أول أكتوبر استولت على الأرض في شمال الجبل مما يعني أنها حاصرت الجبل مرة أخرى، وفي النصف الثاني من ديسمبر عام ٢٠١٤ انضمت قوات البشمركة الكردية ووحدات حماية الشعب - بمساعدة الضربات الجوية التي أطلقتها قوات التحالف الأمريكية - إلى جبهاتهم، ووقع معظم قضاء سنجار تحت سيطرتهم.

ومع الأسف كان لهذا الصراع تأثير شامل، فقد أثر على السكان وأسفر عن خسائر كثيرة نتيجة لعمليات القتل، وتم إثبات ذلك عند اكتشاف ٧٣ قبور جماعية حتى الآن في جميع أنحاء القضاء، كما أثر أيضا على الناجين من الصراع حيث أنهم مروا بتجربة مؤلمة بسبب العنف واختطاف النساء والأطفال، وتم استغلال النساء والفتيات اليزيديات جنسيًا وبيعهن وإهانتهن، وتم إحضار الأطفال إلى سوريا وتدريبهم ليصبحوا جنودًا لداعش، ومثلما حدث في الماضي دمرت داعش التراث الديني اليزيدي والشيوعي. كما فجرت داعش ضريح السيدة زينب الذي يقع في أعلى مركز سنجار في المدينة القديمة في أغسطس عام ٢٠١٤، بالإضافة إلى تدمير العديد من أضرحة اليزيديين الموجودة خارج المناطق الحضرية في جميع أنحاء القضاء. وقد أثر هذا التدمير على البنية التحتية الأساسية مثل شبكة المياه والآبار المستهدفة ومرافق الإنتاج مثل مصنع سنجار للأسمت والمرافق العامة مثل المدارس والمستشفيات بالإضافة إلى جزء كبير من الوحدات السكنية.

١,٢ التسلسل الزمني للصراع

تقع سنجار اليوم في أرض شهدت صراعات متتالية منذ قديم الأزل، فقد أحضر العديد من الحكام قواتهم إلى هنا وأحدث كل تغيير في السلطة صراع، من الآشوريين إلى البابليين عام ٦٠٠ قبل الميلاد، ثم انتقلًا إلى الفرس الأخمينيين في نهاية القرن السادس قبل الميلاد، والمقدونيين حوالي عام ٣٣٠ قبل الميلاد والبارثيين في النصف الثاني من القرن الثاني قبل الميلاد، وبعد ذلك وقع مركز سنجار والمنطقة المحيطة تحت الحكم الروماني ولكن لم يجلب هذا السلام بل أدى إلى نشوء صراعات بين الرومانيين والفراسيين، و في حوالي عام ٣٦٠ ميلاديًا اقتحم الفارسيون مركز سنجار وظلت تحت حكمهم حتى وقعوا تحت إدارة البيزنطيين في أواخر القرن السادس الميلادي. ومما أنه لم يحدث أي تنقيب عن الآثار في هذه المنطقة تصبح الطريقة الوحيدة لإعادة بناء التاريخ في سنجار هي الرجوع إلى كتابات المؤرخين التابعين للإمبراطورية المسيطرة، ومع ذلك كلما كانت الأحداث قريبة يكون من السهل تتبع تاريخ الصراع، وفي الألفية الميلادية الثانية شهدت المنطقة في القضية الحالية سلسلة من الهجمات والاشتباكات بعيدًا عن الحروب الإقليمية الكبيرة واستهدفت هذه الهجمات مجموعات الأقلية وبالأخص اليزيديين، وطالما كانت تلك الأقليات ضحايا التغيير الثقافي وتحول ذلك إلى عمليات إبادة جماعية زاد عددها عن ٧٤ عملية تستهدف الأيزيديين. ومنذ حكم الشيخ عدي بن مسافر الأموي هاجم العديد من الحكام المجتمعات اليزيدية التي كانت تعيش حول جبل سنجار وفي منطقة التركيز الثانية شيخان (نينوى في الشمال الشرقي حاليًا)، ولم تهدف هذه الأعمال العدائية إلى تحويل اليزيديين أو القضاء عليهم فحسب بل أيضًا صورت نهب قراهم وتراثهم الثقافي والديني وتدميرهم، وتم انتهاك حرمة قبر الشيخ عدي بن مسافر الأموي مرات عديدة وحُرقت عظامه وتم تحويل ضريحه إلى مبنى للمرافق الحكومية. وزاد استهداف اليزيديين والأقليات التي تعيش في هذه المنطقة خاصة في ظل الحكومات الاستبدادية التي لا تقبل الاختلافات الثقافية والدينية في أرضها، ومثال على هذا التعنت سلسلة الهجمات التي قادها الحكام العثمانيون ضد اليزيديين والتي لم تستهدف فقط قتلهم بل أيضًا تدمير الأماكن الدينية والمعالم الثقافية وقرى بأكملها، واستمر هذا التاريخ المأسوي حتى العصر الحالي حيث عاد الرعب الذي تتسبب فيه الصراعات الوحشية الممثلة في حروب العراق ضد داعش. وأثناء النصف الأول من أغسطس عام ٢٠١٤ بعد شهرين من سقوط الموصل قررت داعش تقوية وضعها في الأراضي بين عاصمة نينوى والحدود السورية، مما أدى إلى وصول هجوم داعش إلى شمال العراق عند زمر وسنجان وقرقوش ووصولًا إلى برطيليا ومخمور بالقرب من إقليم كردستان في العراق.



الشكل رقم (١٢) تدمير الوحدات السكنية في جميع أنحاء قضاء الشمال الفرعي (مؤئل الأمم المتحدة، أغسطس عام ٢٠١٩).



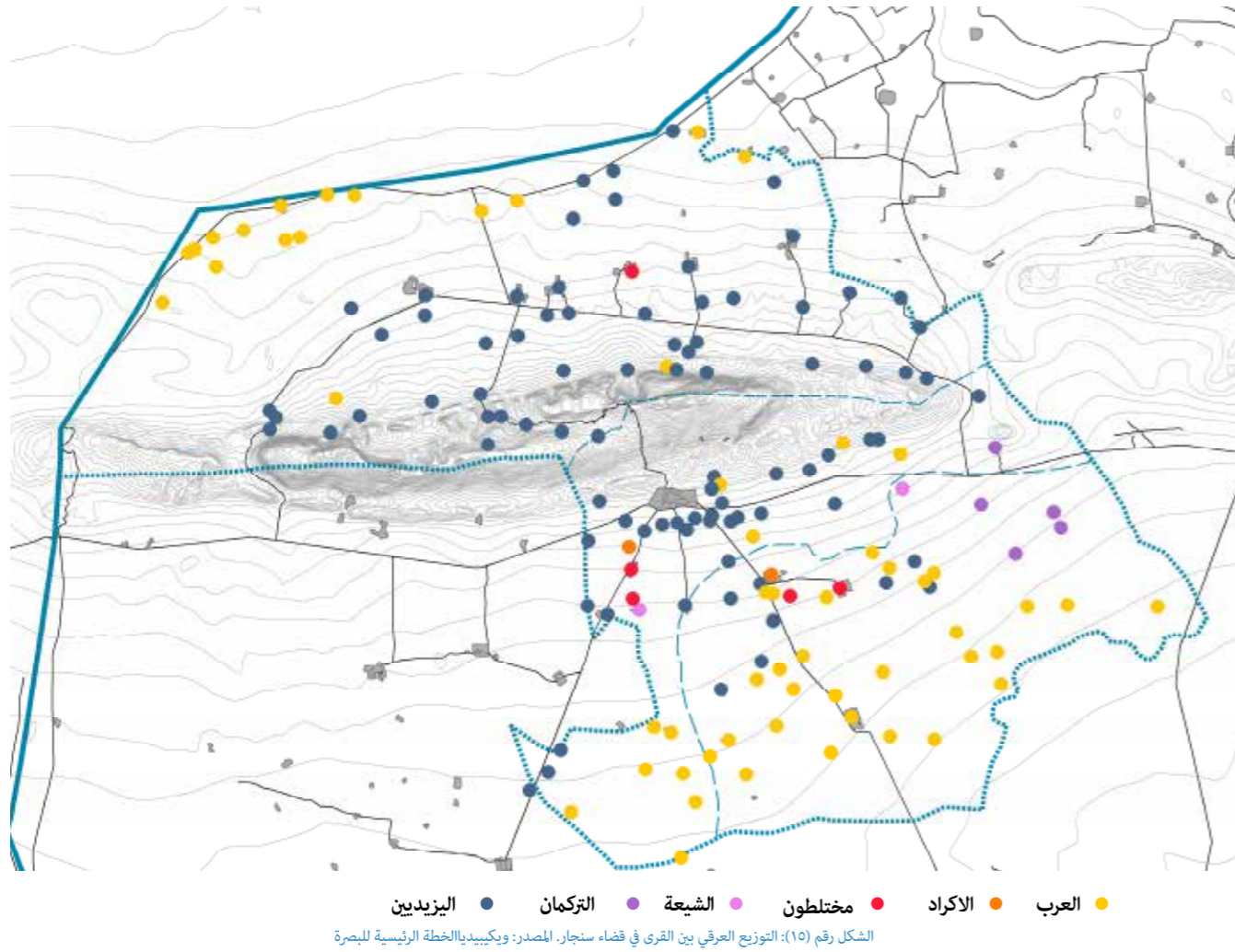
الشكل رقم (١٣). كتابات في مركز سنجار في ذكرى الإبادة الجماعية لليزيديين في ٣ أغسطس عام ٢٠١٤ (موئل الأمم المتحدة، أغسطس عام ٢٠١٩).



الشكل رقم (١٤) آثار الثقوب التي تسببت فيها الطلقات النارية من مختلف الأسلحة على بناء في مركز سنجار (موئل الأمم المتحدة، أغسطس عام ٢٠١٩).

٢ الديمغرافيا وحركة السكان

١,٢ سكان ما قبل الأزمة



قُدِّر عدد السكان قبل الأزمة بحوالي ٢٩٧,٠٠٠ شخص في كل سنجار من بينهم يزيديين وعرب وأكراد وتركمان وشيعة ومسيحيين، وكان عدد سكان قضاء شمال الفرعي ١٤٨,٠٠٠ شخص أكثرهم من اليزيديين ثم العرب والأكراد، حيث يقدر عدد اليزيديين في هذه المنطقة بحوالي ١٣٠,٠٠٠ يقيم أغلبهم في ستة مجمعات (خانصور ودكري ودهولا وبورك وكوهبل وزورافا) وأيضاً مدينة سنوني (مركز الشمال) و٢٣ قرية يزيديّة. أما العرب فهم يقتنون في ١٧ قرية صغيرة ومتوسطة وعددهم حوالي ١٢,٠٠٠، بينما يعيش ٥,٠٠٠ من الأكراد السونيين من عشيرة تاتان في مجمع دهولا. ورغم أن اليزيديين والعرب والأكراد تربطهم علاقات طيبة والقرى قريبة من بعضها، هناك منطقتان فقط مختلطتان في شمال المنطقة وهما قرية «كار شبك» حيث يقتن بها ٣,٤٥٥ شخص، ٢,٢١٨ منهم من العرب والباقي من اليزيديين، والقادسية (حيث يعيش ٥,٠٠٠ كردي سني وحوالي ٨,٥٠٠ يزيدي). وفي الجنوب عند القيروان، أغلب السكان الذين يعيشون في مركز المدينة والقرى المجاورة هم من العرب حيث يبلغون ٥٠٪ من عدد السكان واليزيديين ٤٤٪، ولكن أغلبية السكان في قرية تل قصب وقرية تل البنات بالقيروان هم من اليزيديين حيث يبلغ عددهم ١٨,٠٠٠ و١٢,٥٠٠ على التوالي. وهناك أيضاً قرية كوجو حيث ارتكبت داعش مجزرة أسفرت عن مقتل ٤٨٠ رجل وولد وخطف أكثر من ١,٠٠٠ امرأة وطفل ليكونوا عبيداً أو لتجنيدهم في التنظيم. إن القيروان أيضاً موطن لمجموعات أخرى مثل التركمان الشيعيين الأكراد، بعض منهم مسلمين سنيين وآخرين مسلمين شيعة. ولهذا فإن سنجار هي رمز للمزج العرقي والديني الذي يمتاز بتماسكه المجتمعي، فهو موطن لليزيديين والعرب والتركمان الشيعة وعشرات من الأسر المسيحية أيضاً. وأكثر ما يميز توزيع مختلف الأعراق في سنجار هو أن قرى اليزيديين تتركز تحديداً حول جبل سنجار حيث يعيش ٨٪ في مركز المدينة وليس فقط في الجزء الشمالي، بدليل أن قرى العرب موجودة في أقصى قضاء شمال الفرعي على الحدود الشمالية مع سوريا. ويسكن القرى الواقعة في شرق سنجار التركمان الشيعة والسنة، خاصة في شرق المنطقة المركزية التي يديرها مباشرة مركز سنجار، وتقع حول طريق ٤٧ الذي يربط مركز سنجار بتل عفار، على مقربة من الحدود بين المنطقتين. وكما قيل من قبل فإن مركز سنجار كان هو المنطقة المركزية التي اعتاد أن يسكن بها جميع الأقليات المختلفة في سلام. فكانت المنطقة دليلاً على أن الأعراق المختلفة يمكنها أن تعيش معاً بانسجام في مستوطنات مختلطة. واليوم، بعد مرور ستة أعوام من الصراع المأساوي مع داعش، لم يقتصر الأمر على نزوح أغلب السكان وهجر أجزاء من القرى، ولكن أيضاً انعدم التماسك الاجتماعي بسبب غياب الثقة واللوم المتبادل بالانصياع أو التواطؤ مع ما من أطلقوا على أنفسهم الخلفاء وادي كل ذلك إلى التفكك بين العائدين؛ حيث اختفت القرى المختلطة عرقياً، بل يميل العائدون الذين يمثلون أعداداً قليلة إلى الرجوع للمناطق التي يسود فيها عرقهم (أو معتقدتهم الديني).



الشكل رقم (١٦): مسجد سني وضريح شيعة في مركز سنجار

تقسيم المجموعات العرقية/الدينية						تقسيم السكان حسب الموقع	إجمالي عدد السكان	المدينة (بالكردي)	المدينة (بالعربية)	
المسيحيين	التركمان	الأكراد الشيعة	الأكراد السنين	العرب	اليزيديين					
٥٠	٥٠			١١,٩٠٢	١٣٠,٩٦٨		١٤٧,٩٧٠		قضاء شمال الفرعي	
						٣١,١٦١	١٢٤,٢٧٥	خانصور	التاميم	المجمعات
						٢٣,٤٢٩		دوجوري (دوكوري)	حطين	
			٥,٠٠٠			١٣,٥١٦		دهولا	القادسية	
						١٨,٢٥٩		بورك	اليرموك	
						١٣,٢٨١		كوهبل (كوهبل يزيدي)	الأندلس	
						٧,٨٣١		زورافا (زورافة)	العروبة	
						١٦,٧٩٨		شمال	سنوني	
								٢٣,٦٨٩	٤١ قرية (٢٣ قرية يزيديية وقرية واحدة مختلطة و١٧ قرية عربية)	
					٢,٣٩٣	٢,٣٩٣		بارا		
				٢,٢١٨	١,٢٣٧	٣,٤٥٥		كرشاباك		
					١٣٦	١٣٦		خاروكا		
					١,٩١٧	١,٩١٧		هاردان		
				٩,٥٠٩	٦,٢٧٩	١٥,٧٨٨		قرى أخرى		
							٧٤,٠٠٠	قضاء القيروان الفرعي		
					١٨,٠٠٠	١٨,٠٠٠		تل قصب	بعث	المجمعات
		١,٤٠٠			١٢,٦٠٠	١٤,٠٠٠		تل البنات	الوليد	
					١٦,٠٠٠	١٦,٠٠٠		القيروان		
							٢٦,٠٠٠	٥٢ قرية عربية ويزيدية		
								تل قصب القديم		القرى
								تل البنات القديم		
					١,٧٠٠	١,٧٠٠				
١٠٠	١,٥٠٠	٩,٠٠٠	٩,٠٠٠	٧,٥٠٠	٢,٢٠٠		٣٠,٠٠٠	قضاء مركز سنجار الفرعي		
							٤٥,٠٠٠	قرى تابعة لمركز سنجار		
١٥٠	١,٥٠٠	١٠,٤٠٠	١٩,٠٠٠	٣١,١٢٩	١٩٣,٤٣٠		٤٤٤,٩٣٤	المجموع		

#	الموقع	العائدون	النازحون داخلياً	المجموع
١	مركز سنجار	١٦,٢٢٧	٨,٥١٤	٢٤,٧٤١
٢	مركز سنوني	٧,٣٢٠	٦,٦٨٤	١٤,٠٠٤
٣	دوجور	٤,٢١٢	٢١٠,	٤,٤٢٢
٤	خانصور	٢,٠٤٠	٣,٠٤٢	٥,٠٨٢
٥	دهولا	٥,١٠٠	٠	٥,١٠٠
٦	بورك	١١,٤٠٠	٩٦٠	١٢,٣٦٠
٧	جوبال وشرقة	٣,٦٤٨	٤٢	٣,٦٩٠
٨	زورافا وزيروا	٤,٣٨٦	٥٤	٤,٤٤٠
٩	ضاحية القبروان	١,٣٧٤	٠	١,٣٧٤
١٠	كولات	١,٩٢٠	٠	١,٩٢٠
١١	جورميز	٨٥٢	٠	٨٥٢
١٢	قرية خازوكا والقرى في الضواحي	٢,٢٨٦	٠	٢,٢٨٦
١٣	قرى بئر آدم الحضرية وشبه الحضرية	٧٢	٩٠	١٦٢
١٤	بارا	١٧٤	٦٦	٢٤٠
١٥	قضاء سردشتي	١,٩٢٠	٤,٢١٢	٦,١٣٢
١٦	قرى شرف الدين الحضرية وشبه الحضرية	٢,٨٨٦	٦٩٦	٣,٥٨٢
١٧	قبروان	٢,١٥٠	٠	٢,١٥٠
	المجموع	٦٧,٩٦٧	٢٤,٥٧٠	٩٢,٥٣٧

الشكل رقم (١٨): عدد الأسر والعائدين في كل قرية أو منطقة، يونيو عام ٢٠١٩. المصدر: المنظمة الدولية للهجرة، القائمة الرئيسية لمتابعة العائدين والقائمة الرئيسية لمتابعة النازحين داخلياً.

٢-٢ النازحون داخلياً والعائدون

خلّف الصراع مع داعش الذي استمر من عام ٢٠١٤ إلى عام ٢٠١٧ موجات ضخمة من النازحين، ففي الدولة بأسرها وصل عدد النازحين داخلياً ٥,٢ مليون^{١١}. وشهد قضاء سنجار أيضاً حالات كثيرة من النزوح حيث تجاوز عددهم ٢٥٠,٠٠٠ يزيدي، أغلبهم اتجه نحو مخيمات اللاجئين في شمال إقليم كردستان في العراق. وحاليًا سجل قضاء سنجار أدنى معدل في العودة في البلد بأسرها، حيث وصل متوسط معدل العودة في العراق إلى ٧٣٪، بينما في قضاء سنجار حوالي ٣٠٪^{١٢}، وهذا يدل على أن هناك عقبات تحول دون عودة النازحين إلى مناطق نشأتهم، خصوصاً أن سكان قضاء سنجار أنفسهم شردوا وترك عدد كبير من الأسر ديارهم وهربوا إلى الجزء الشمالي حيث لم يكن هناك إشغال ثانوي للبيوت وتوجد إجراءات تمكن من استخدام البيوت أثناء غياب مالكيها، أي يمكن للعائدين أن يسكنوا في منازل نازحين آخرين في حال دمرت منازلهم، ولكن بموجب موافقة من المالك (النازحون الآخرون)، وقد يكون ذلك مقابل إيجار أو لا. ويوجد عدد كبير من النازحين داخل حدود القضاء في جبل سنجار، حيث هرب بعض منهم إلى هذه المنطقة أثناء هجمة داعش ومازالوا يأخذونها ملاذًا. وتحولت معظم الأماكن التي سكن بها النازحون مثل مخيم سردشتي إلى مخيمات للاجئين تعتمد على الجهات الإنسانية الفاعلة مثل إدارة الأمم المتحدة لعمليات السلام.

وبذلك، بعد مضي ٦ أعوام من الصراع مع داعش، أصبح النزوح القضية الرئيسية التي تؤثر على حياة الناس في المنطقة. فبعض القرى والمدن لا يسكنها إلا القليل، وبعضها مهجور تقريبًا.

ولم تتضرر المنشآت المهمة اقتصاديًا لإنتاج السلع الزراعية والحيوانية ضررًا بالغًا، تضررت فقط من نهب داعش، ولكنها تعاني اليوم أيضًا من النقص في اليد العاملة. وفي الوقت نفسه أصبح تقديم الخدمات تحديًا بسبب عدم وجود موظفين كفاء (مثل المعلمون والأطباء) يمكنهم العمل في المرافق المعاد تأهيلها.

ونظرًا إلى أن نقص الطلب الناجم عن انخفاض معدلات العودة أدى إلى انخفاض الحمل على الشبكات، تحصل تلك المخيمات على إمدادات للطاقة لساعات أكثر بصفة مستقرة يوميًا مقارنة بالفترة قبل الأزمة. وفي هذا الصدد، من المهم معرفة أنماط العودة لتقديم الدعم المناسب من جانب كل من قطاع الإغاثة الإنسانية والمؤسسات الحكومية. فهناك الكثير من ملفات إعادة التأهيل للمرافق لم تُستخدم لانعدام الطلب أو عدم توفر عاملين ماهرين. ومن الممكن قياس معدل العودة داخل المناطق الفرعية؛ فالقوران تسجل المعدل الأدنى بعدد بالكاد يصل إلى ١٠٪ من عدد السكان الأصليين ولا يوجد بها نازحون داخلياً يسعون إلى السكن في القرى كملاجئ لهم؛ ويوجد حاليًا في مركز سنجار خلل في التركيب الديمغرافي؛ وقبل احتلال داعش، كان أغلب الأكراد سنين وشيعيين (١٨,٠٠٠ كردي) ويذهبهم العرب (٧,٥٠٠ عربي سني) وإيزيديين (٢,٢٠٠) وعدد من التركمان السنين والشيعيين.

وحاليًا في مركز سنجار، هناك أعداد كبيرة من النازحين ليسو من هذه المنطقة من ضمنهم ١٢,٠٠٠ يزيدي، أغلبهم كانوا مقيمون في الأجزاء الجنوبية من سنجار ولا يمكنهم العودة إذ أن منازلهم دُمرت في الصراع، بينما يتراوح عدد الشيعيين العائدين ٣٠٠ أسرة. ولكن معدل العودة أعلى في القرى والمجمعات التي تقع في شمال الجبل نظرًا لأن المنازل في هذه المناطق أقل تضررًا من الصراع ومستقرة نسبيًا من حيث الأمان. بوجه عام، من المرجح أن يعود الناس إلى ديارهم إذا ساد عرفهم المنطقة.

١١- المنظمة الدولية للهجرة (تم التحديث في ٣٠ يونيو عام ٢٠١٩)، «لوحة متابعة النازحين داخلياً بالعراق»: <http://iraqdtm.iom.int/IDPsML.aspx>
١٢- المنظمة الدولية للهجرة (تم التحديث في ٣٠ يونيو عام ٢٠١٩)، «لوحة متابعة العائدين بالعراق»: <http://iraqdtm.iom.int/DTMReturnDashboards.aspx>



الشكل رقم (١٩): النازحون والعائدون لكل قرية أو منطقة، يونيو ٢٠١٩. المصدر: القائمة الرئيسية للعائدين IOM-DTM و IOM-DTM IDP Master List، يونيو ٢٠١٩

#	المحافظة	القضاء	الاسم	النازحون داخلياً
١	دهوك	العمادية	مخيم داودية	٣,٢٠٧
٢,١	دهوك	سميل	مخيم باجيت كاندالا (١)	٥,١٦٤
٢,٢	دهوك	سميل	مخيم باجيت كاندالا (٢)	٥,٤٢٣
٣,١	دهوك	سميل	مخيم (١) كابارتو	١٣,٤٧٠
٤	دهوك	سميل	مخيم (٢) كابارتو	١٣,٦٨٦
٥	دهوك	سميل	مخيم خانك	١٥,٢٦٩
٦	دهوك	سميل	مخيم روانكه	١٤,٠٧٤
٧,١	دهوك	سميل	مخيم شاريا	١٦,٦٥٧
٧,٢	دهوك	زاخو	مخيم (١) بيرسيف	٧,٣٠١
٨	دهوك	زاخو	مخيم (٢) بيرسيف	٨,٧٠٤
٩	دهوك	زاخو	مخيم تشاميسكو	٢٦,٤٩١
١٠	دهوك	زاخو	مخيم دركار	٣,٩٥٣
١٠	نينوي	شيخان	مخيم اسيان	١٤,٧٥٩
١١	نينوي	شيخان	مخيم مام رشان	٨,٩٠٠
١٢	نينوي	شيخان	مخيم شيخان	٤,٣٤٣
	المجموع			١٦١,٤٠١

الشكل رقم (٢٠). عدد النازحون داخلياً في المخيمات ٧٩٠ منهم من قضاء سنجار، المصادر: CCCM العراق (نوفمبر ٢٠١٩)، القائمة الرئيسية لمخيم العراق

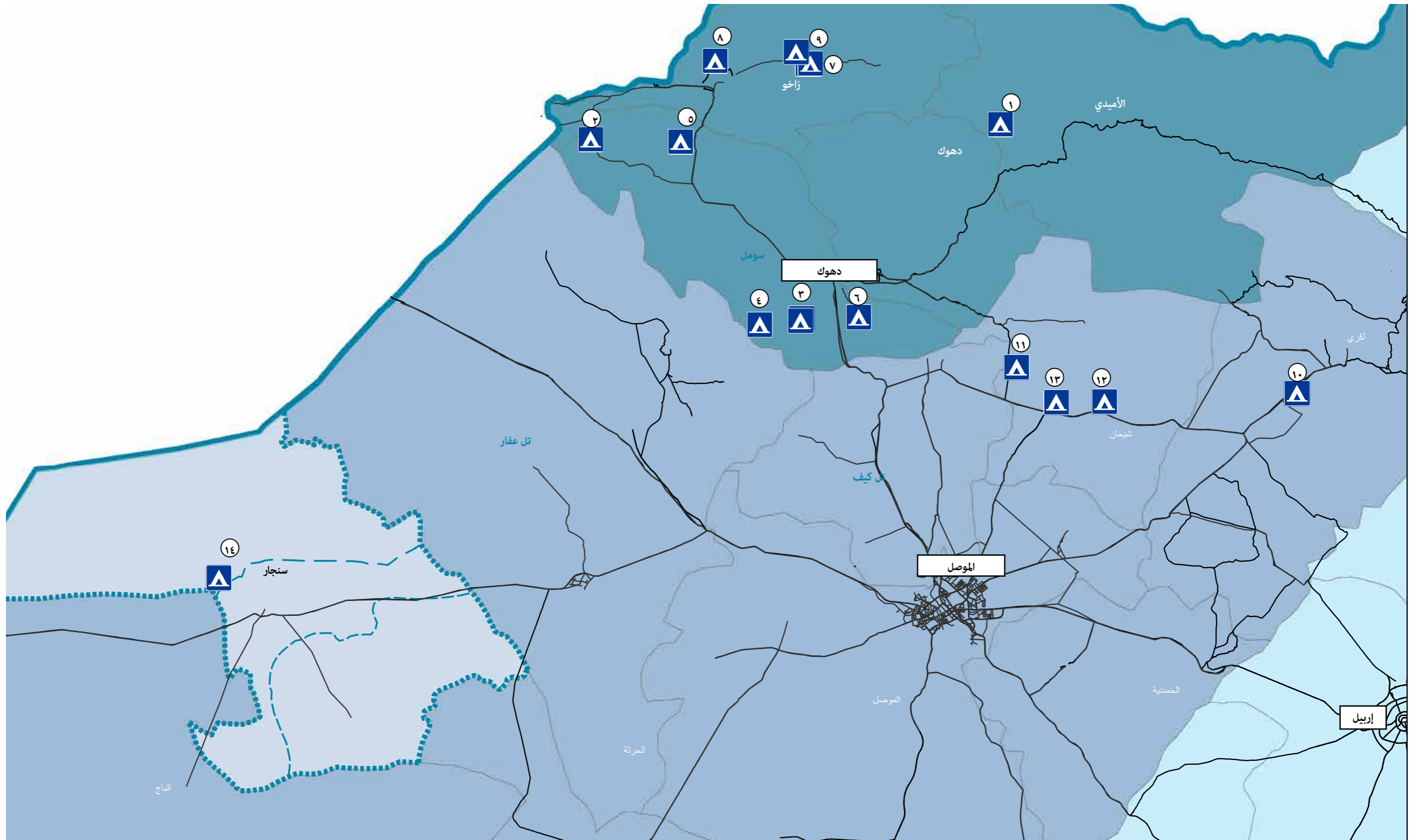
وتدفق السكان» ومحافظة دهوك BRHA، يناير ٢٠٢٠.

٢,٣ وضع النازحون داخلياً من السنجار في المخيمات

مازال هناك ما يقارب من ١٧٠,٠٠٠ يزيدي نازح في كردستان ومحافظة نينوي الشمالية لذلك من المهم تقييم وضع النازحون داخلياً من السنجار في مخيمات اللاجئين لفهم العوائق التي يتعرض إليها أولئك الذين يريدون العودة إلى مواطنهم. وتقوم العديد من الجهات الفعالة في المجال الإنساني بإنشاء المخيمات في إقليم كردستان في العراق ونيوى، ومن ضمن هذه الجهات رئاسة إدارة الكوارث والطوارئ ومفوضية الأمم المتحدة السامية لحقوق اللاجئين والمنظمة الدولية للهجرة وبرنامج الأغذية العالمي وموئل الأمم المتحدة، ومنظمة روانكة وغيرها، كما تشارك منظمات المجتمع المدني وحكومة إقليم كردستان. وتوفر المخيمات المساعدة المالية للنازحين داخلياً مما يسمح لهم بالاستمرار في العيش في المخيمات لأنهم يفضلونها عن العودة مرة أخرى لسنجار حيث - وفقاً لتصريحاتهم - يوجد فقر في فرص العمل، وتتضمن الموارد المقدمة إلى النازحين داخلياً منحة شهرية من برنامج الأغذية العالمي تصل قيمتها إلى ٢٠,٠٠٠ دينار عراقي للشخص (مما يساوي حوالي ١٧ دولار أمريكي)^{١٢}، لا يمكن للاجئين في المخيمات الاعتماد على المنح فقط ولكن أيضاً على سبل العيش المتعلقة بأنشطة المخيمات وموقعه، فهناك فرص عمل محتملة داخل المخيم حيث يوجد العديد من محلات البقالة الصغيرة أو ورش التصليح داخل هياكل الملجأ، كما أنه من الممكن إيجاد فرص عمل في المزارع أو المصانع أو الأسواق أو المتاجر أو حتى في المنظمات الإنسانية التي تعمل في المخيمات. وإضافة إلى ذلك، لدى النازحين داخلياً إمكانية الحصول على الرعاية الطبية والتي تُعتبر واحدة من العوامل الأساسية التي تُشجع اللاجئين على البقاء في المخيمات، ويتم تقديم العلاج من خلال المراكز الطبية داخل الهياكل أو المستشفيات العامة في دهوك وسومل وأزادي وزاخو، كما يتم تقدير مساعدة محددة وهي إمكانية الوصول إلى مستشفيات الولادة حيث أنها توفر الشعور بالأمان. ومُثل الالتحاق بالتعليم شاغلاً أساسياً للنازحين داخلياً في المخيمات حيث ترتبط رغبة العودة ارتباطاً وثيقاً بإمكانية التحاق الأطفال بالمدارس كما تتعلق ببداية العام الدراسي، لذلك توفر المخيمات خدمات تعليمية للأطفال حيث تم التحاق أكثر من ٤٨,٣٧٣ طفل تتراوح أعمارهم بين ٦-١٨ عامًا بالتعليم للعام الدراسي ٢٠١٩-٢٠٢٠ في ١٥ مخيم في محافظات دهوك^{١٤}.

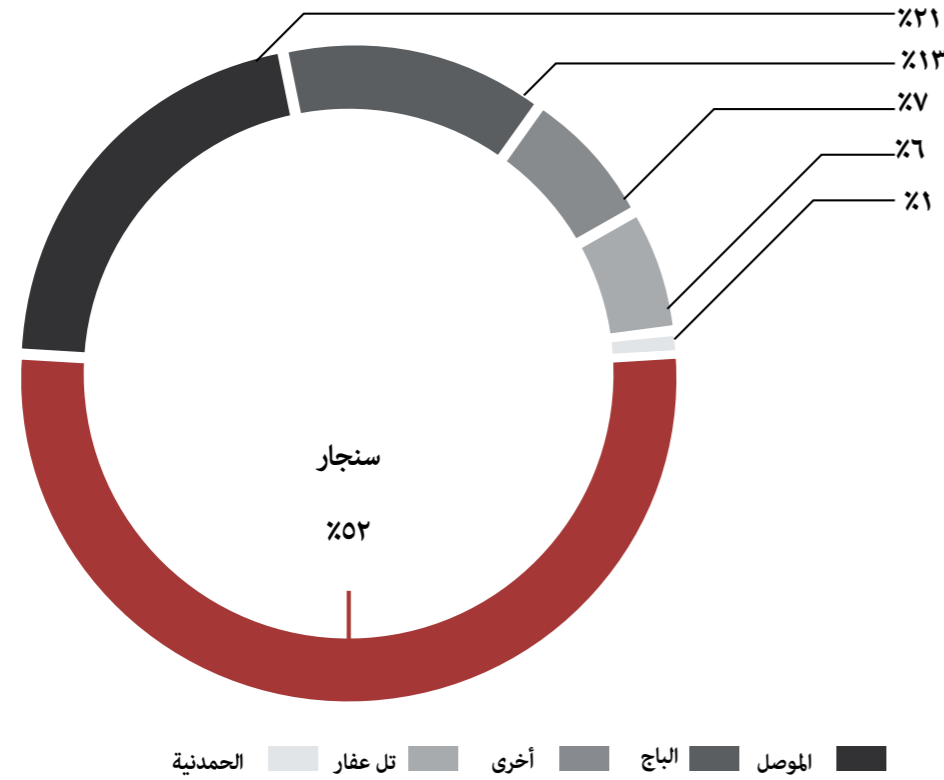
يتكون الشكل من ٢٥,٤٠٤ طالب و٢٢,٩٦٩ طالبة ومُثل ٩٠٪ من عدد الأطفال المسجلة رسمياً في المخيمات و٣٢٪ من إجمالي عدد النازحين داخلياً، كما يدرس ٩,٠٠٠ طفل آخر من مخيمات اللاجئين في المدارس شاريا واسيان وخانك وزاخو مما يجعل إجمالي عدد الطلاب النازحين داخلياً ٥٨,٠٠٠ طالب. ٥ وتتوفر خدمات أخرى للنازحين داخلياً من قضاء سنجار المقيمين حالياً في المخيمات مثل الكهرباء والماء والصرف الصحي حيث يتم توصيل الكهرباء في المتوسط من ١٠ إلى ٩ ساعات في اليوم وعادةً تكون من الساعة ١٢:٠٠ منتصف الليل حتى ٣:٠٠ عصرًا ومن ٦:٠٠ مساءً حتى منتصف الليل^{١٦} وهذا يهدف إلى توفير الكهرباء للتكييف والإضاءة ووفقاً للتقارير تُغطي هذه الكمية نصف الحاجة، كما توجد مولدات كهربائية خاصة في بعض المخيمات حيث تكلف وحدة الأمبير الواحد ١٣,٠٠٠ دينار عراقي (حوالي ١١ دولار أمريكي)^{١٧}، وعادةً ما تكون المياه المتاحة للاستهلاك البشري مقبولة.

١٢. موئل الأمم المتحدة (نوفمبر ٢٠١٨)، "العقبات التي تواجه عودة اليزيديين النازحين من مخيمات كردستان إلى سنجار"
١٤-مرجع سابق
١٥-مرجع سابق
١٦-مرجع سابق
١٧-مرجع سابق



- | | | | | | | | |
|--------------|--|--------------------|--|-----------------|--|----------------|--|
| مخيم لاجئين | | حدود القضاء الفرعي | | حدود قضاء سنجار | | حدود دولية | |
| محافظة إربيل | | محافظة دهوك | | محافظة نينوى | | الطرق الرئيسية | |

الشكل رقم (٢١) موقع مخيمات اللاجئين التي تستضيف النازحين داخلياً من سنجار إلى شمال العراق.



الشكل رقم (٢٢). توزيع النازحين داخليًا من نينوى في مخيمات اللاجئين حسب حي المنشأ. المصدر: مجموعة تنسيق وإدارة المخيم (CCCM) ومبادرة ريتش، «دراسات استقصاء النوايا في منطقة المنشأ»، فبراير ٢٠١٩



الشكل رقم (٢٣). نوايا انتقال النازحين داخليًا من قضاء سنجار. المصدر: مجموعة تنسيق وإدارة المخيم (CCCM) ومبادرة ريتش، «دراسات استقصاء النوايا في منطقة المنشأ»، فبراير ٢٠١٩



الشكل رقم (٢٤). تصورات سلامة النازحين داخليًا من قضاء سنجار. المصدر: مجموعة تنسيق وإدارة المخيم (CCCM) ومبادرة ريتش، «دراسات استقصاء النوايا في منطقة المنشأ»، فبراير ٢٠١٩

ومن إحدى الجوانب التي يجب تقييمها من أجل فهم ديناميكيات عودة النازحين داخليًا من قضاء سنجار إلى مواطنهم والعقبات الناتجة عن ذلك هو نية اللاجئين الذي يعيشون في المخيمات وتصوراتهم، فتفيد الدراسة الاستقصائية الأخيرة التي أجرتها مجموعة تنسيق وإدارة المخيم (CCCM) ومبادرة ريتش (REACH) مع النازحين داخليًا الذين يعيشون في المخيمات بمعلومات مهمة عن أسباب انخفاض معدل العودة. أولًا، من المهم ذكر أن أكثر من نصف إجمالي السكان النازحين القادمين من محافظة نينوى اليوم يأتون من قضاء سنجار، وعلى الرغم من شهرة موجة النزوح الكبيرة من قضاء الموصل إلا أن هذا القضاء شهد نسبة عودة كبيرة بينما أغلبية النازحين من قضاء سنجار مازالوا يعيشون في المخيمات، ومن بينهم ٦٩% (أكثر من النصف) لديهم نية البقاء في مواقعهم الحالية، في حين أن ثلثهم غير متأكدين في أي مكان سيكونون في المستقبل، مع وجود ٣% فقط أبلغوا عن نية العودة إلى مسقط رأسهم^{١٨}، وتعطي هذه الأرقام فكرة واضحة عن أمطال العودة المستقبلية إذا لم يتم اتخاذ أي إجراءات. وقد تكون تصورات ظروف المأوى هو سبب رئيسي لتردد العائلات من العودة حيث أفاد ٧٥% من النازحين داخليًا من قضاء سنجار بأن منازلهم قد دُمّرت بالكامل أو تعرضت لأضرار جسيمة، ولكن تقترح تقييماتنا أن هذه النسبة لا تتناسب مع الواقع حيث تتعرض فقط بعض القرى الواقعة جنوب جبل سنجار إلى هذا المستوى من الدمار، ففي المتوسط -وعلى الرغم من أنها كبيرة - غالبًا سيكون مستوى الضرر أقل من تصورات النازحين. وإضافةً إلى ذلك، لا تعتبر المنازل المدمرة هي العقبة الرئيسية أمام العودة؛ حيث أبلغ أكثر من ٧٤% من الأسر في قضاء سنجار عن مخاوف متعلقة بالسلامة بينما أبلغ أكثر من ٨٢% من الأسر أن زيادة السلامة والأمان في منطقة سنجار هي أهم شروطهم للتفكير في العودة^{١٩}. تهم هذه القضية السكان النازحين وتأثر عليهم بشكل كبير أكثر من اهتمامهم بالخدمات أو المساعدات المقدمة في منطقة المنشأ حتمًا أفادة ٥٦% من النازحين داخليًا -الذي شملتهم الدراسة الاستقصائية - بعدم توفر الخدمات الأساسية و ٦٥% منهم بعدم توفر فرص المعيشة^{٢٠}

١٨. مجموعة REACH - CCCM (فبراير ٢٠١٩)، «مسح النوايا: مناطق المنشأ للأشخاص النازحين داخليًا»، مرجع سابق ١٩. مرجع سابق ٢٠. مرجع سابق



الشكل رقم (٢٥): مخيم باجيت كندالا بالقرب من ربيعة (موتل الأمم المتحدة ، أغسطس ٢٠١٩).

٣. الحوكمة

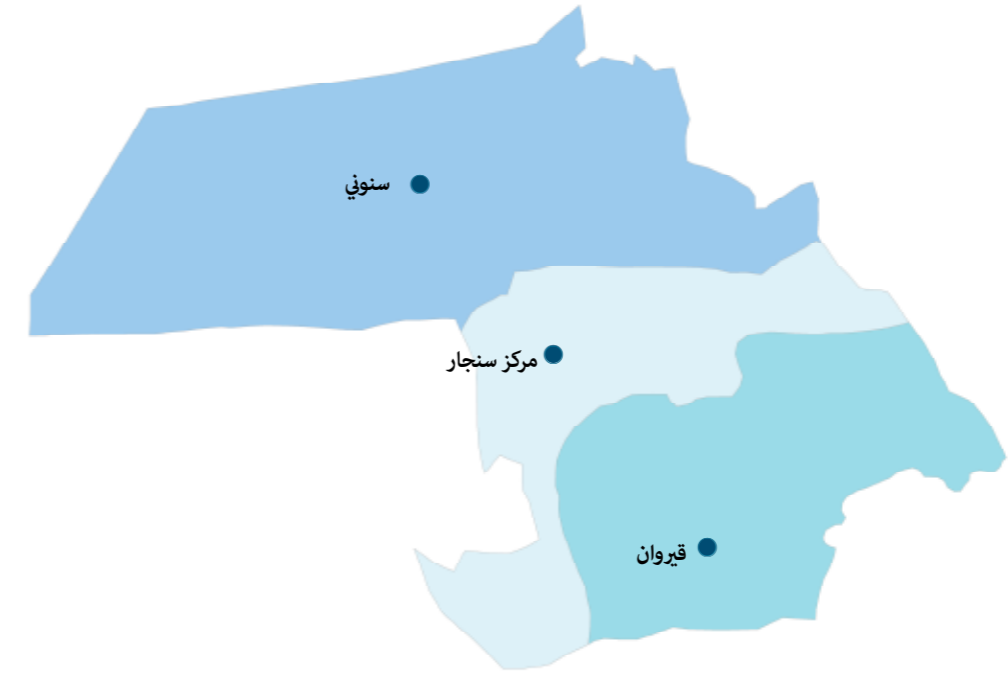
#	المدينة	الوضع
١	مديرية المياه	غير عاملة
٢	مديرية التعليم باللغة العربية	غير عاملة
٣	مديرية ري سنجار	غير عاملة
٤	المواقف/ المواصلات العامة	غير عاملة
٥	مديرية الزراعة	غير عاملة
٦	قسم الشرطة	غير عامل
٧	مديرية إصلاح الآلات في البلدية	غير عاملة
٨	مديرية التعليم الكردية	عاملة
٩	جراج الآلات البلدية	غير عامل
١٠	مديرية الشرطة	عاملة
١١	مديرية الكهرباء	عاملة
١٢	مكتب البلدية	غير عامل
١٣	مديرية الاتصالات	غير عاملة
١٤	مكتب البلدية	عامل
١٥	ادارة الخدمات الاجتماعية	غير عاملة
١٦	مديرية القوائم مقام	غير عاملة
١٧	ادارة الأحوال المدنية	عاملة
١٨	محكمة سنجار	غير عاملة
١٩	مكتب بريد سنجار	غير عامل
٢٠	مكتب البلدية	غير عامل
٢١	مديرية مياه سنجار	عاملة
٢٢	مخزن الحكومة	غير عامل
٢٣	جزارة سنجار	غير عاملة
٢٤	مكتب البلدية	غير عامل
٢٥	مكتب البلدية	غير عامل

تُعتبر قضاء سنجار (التي تأسست عام ١٩٣٤) جزء من محافظة نينوى وتتكون سنجار من ثلاث مناطق فرعية: الشمال والقيروان ومركز سنجار، وتُعد سنوني (التي يُطلق عليها الشمال أيضاً) المركز الإداري للشمال في جزء القضاء الشمالي وتغطي بلدية السنوني - التي يقع مقرها في المدينة - جميع المجمعات من حيث توفير الخدمات البلدية مثل التنظيف وإزالة النفايات والركام ورصف الشوارع وبناء الأرصفة والحدائق وتخصيص الأراضي للمشاريع الحكومية المختلفة، كما تواجه البلدية الآن مشاكل بشأن إزالة الأنقاض والتعديت على أراضي البلدية وعدم وجود حقوق الملكية للسكان، وتُسلط الضوء على هذه المسألة بالأخص وتعتبرها أولوية أساسية.

وتُعد القيروان هي المركز الإداري للقضاء الفرعي - الذي يحمل نفس الاسم - في جزء القضاء الجنوبي، وتضم البلدية منطقتان؛ تل بنات وتل قصب المهجوران حالياً حسبما تفيد التقارير، كما يبدو أن أغلبية مباني الحكومة الرئيسية - التي تقع في قيروان - تعرضت لأضرار جسيمة وتم نقل المكاتب إلى موقع مؤقت، كما لا يوجد مكتب لتسجيل الممتلكات بلدية قيروان مما يجعل من الصعب توزيع الممتلكات الخاصة وتخصيصها وبيعها وتأجيرها.

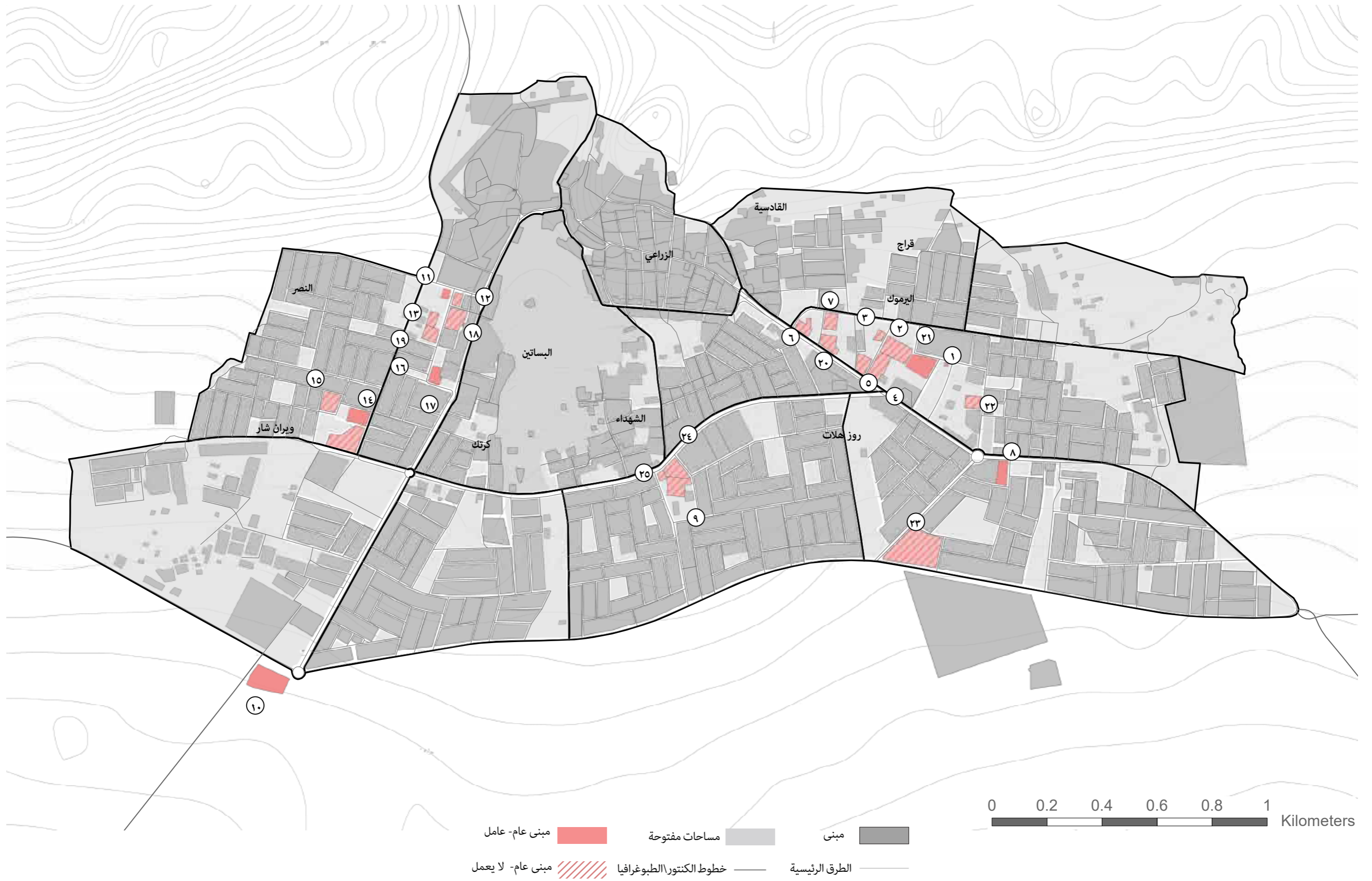
تُدير مدينة سنجار القضاء بأكمله والمنطقة المحيطة بالمدينة، وتقع بين قضائين فرعيين ويستضيف مركز سنجار مقر جميع المديريات التي تعمل في المنطقة ولكن مُعظمها تضرر خلال الصراع وثلاثها فقط يعمل اليوم، وحالياً يعاني القضاء من عدم الوضوح في تحديد الأدوار الإدارية والحكومية حيث تتكرر بعض هياكل الحوكمة وتؤثر هذه القضايا السياسية بشكل كبير على توزيع الأموال والمسئوليات للتراخيص والنتيجة هي قلة مساحات العمل والموظفين والأجهزة بالإضافة إلى زيادة الشعور بالقلق للأشخاص النازحين مما يؤثر على معدل العودة أيضاً.

تحتوي الملحقات على مجموعة من المخططات الرئيسية بشأن العديد من مجمعات قضاء الشمال الفرعي - التي صدقت عليها الحكومة المركزية منذ عام ١٩٩٠ - التي تعرض بوضوح الهيكل الحضاري النموذجي كما صُمم في حوالي عام ١٩٧٥.



الشكل رقم (٢٦) الأقسية الفرعية والمراكز الإدارية.

الشكل رقم (٢٧) قائمة تضم المباني العامة في مركز سنجار في يوليو عام ٢٠١٩. المصدر: السلطات المحلية.



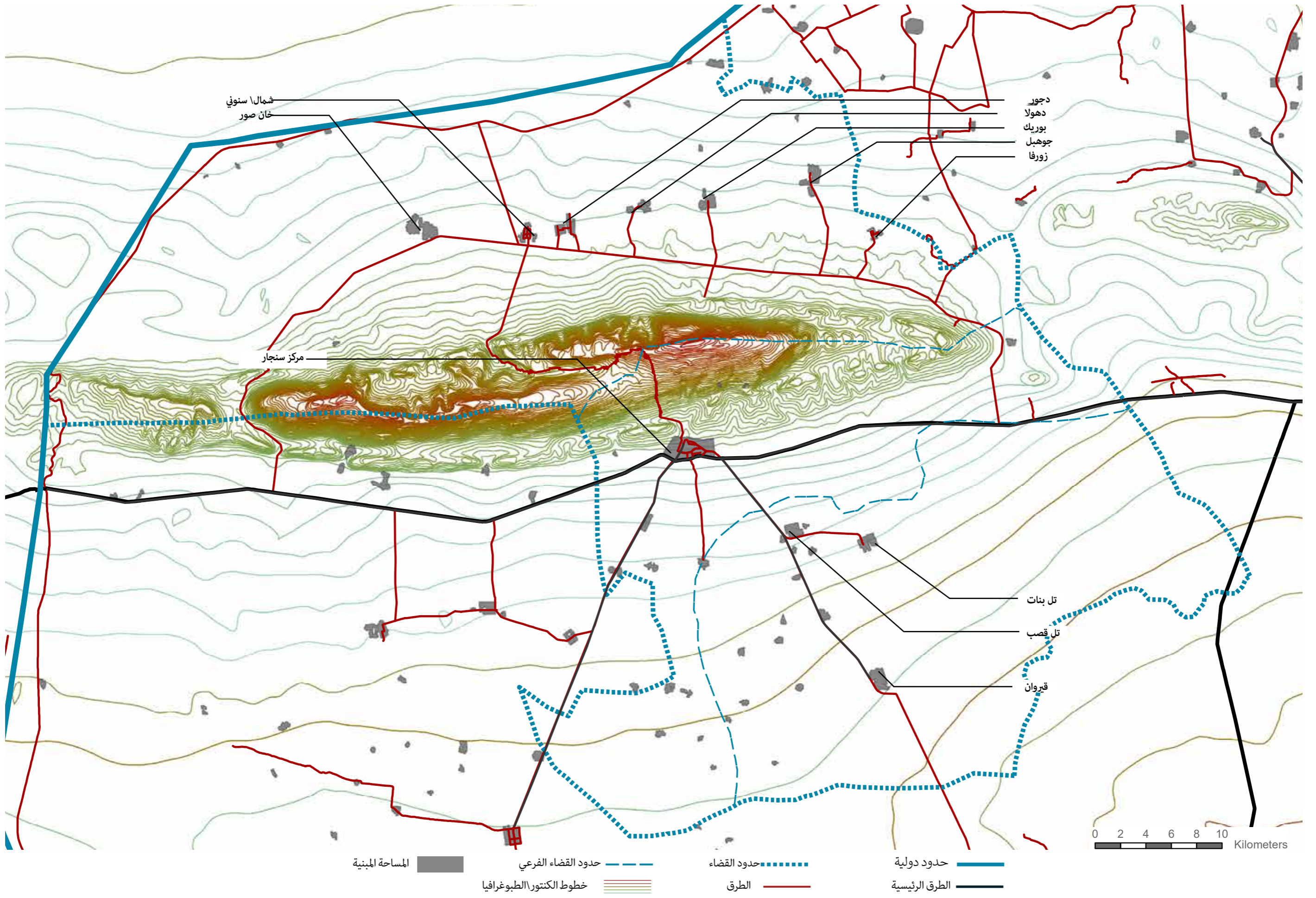
٤. مؤشرات المناطق الحضرية

وتتكون قرى قضاء الشمال الفرعي من مجمعات تم تأسيسها في أواخر سبعينيات القرن العشرين لتعزيز عملية التعريب. وتم بناء البلدات الجديدة تبعاً لخطة تم تطويرها في بغداد، التي تتكون من شبكة عادية وهودجية، وعادةً تتواجد المجمعات بقرب القرى الأصلية، ليتمكن السكان من استكمال الأنشطة الزراعية. بينما يتميز الجزء الجنوبي من القضاء بأراضٍ تملئُ بنقاط من المناطق المشيدة الصغيرة التي تعمر الأراضي المسطحة لتجعلها صالحة للإنتاج الزراعي. هنالك بعض المجمعات في الجزء الشمالي من القضاء، ومع ذلك هنالك تواجد هام لبعض القرى الأصلية صغيرة الحجم. ويبدو قضاء سنجار بأكمله أرضاً ذات كثافة قليلة من الأنشطة الإنسانية، ولكنه مكان خالٍ من السكان. ومنذ قديم الأزل تملئُ هذه المنطقة بمجموعة من أكثر من ١٧٠ مستوطنة صغيرة أو قرية صغيرة أو قرية وفي بعض الأوقات مجموعات منازل بها كثافة سكانية قليلة؛ وهم علامة تعبر عن تاريخ الزراعة وأنشطة تربية الحيوانات الزراعية. تَمَّت المناطق المشيدة نموًا ملحوظ خلال عملية التعريب نظراً لأنه تم دفع السكان ناحية المراكز الجديدة والدليل على ذلك - بغض النظر عن المجمعات المؤسسة حديثاً - يمكن إيجاده في المركز الإداري للقضاء، مركز سنجار. وتم إعادة تسمية المستوطنة عدة مرات على مر التاريخ.

يقع قضاء سنجار في شمال غرب العراق في محافظة نينوى كما تحد سوريا من الشمال والغرب وقضاء البعاج من الجنوب ونسبة صغيرة من حدودها تلتصق بقضاء الحضر من جنوب شرق وقضاء تلعفر من الغرب، وهي منطقة مساحتها ٢,٨٨٦ كم مربع. ويتميز القضاء بجبل يصل طوله إلى ٧٠ كم، يطلق عليه جبل سنجار ويصل إلى ١,٤٦٣ متر فوق سطح البحر، على الأراضي المسطحة في غرب العراق. ونظراً لأهمية هذه التضاريس الطبوغرافية، قُسمت الأراضي إلى منطقتان: شمال الجبل وجنوبه، والجزء الشمالي من الجبل يتمثل إدارياً في قضاء الشمال الفرعي. وهنا تقع القرى الرئيسية على طول طريق يمتد من الشرق إلى الغرب والذي يحيط بجبل سنجار من ناحية الشمال. وتقع بعض من المناطق المشيدة بالجانب الأيمن من الطريق، والبعض الآخر يقع بين كيلومتر إلى سبعة كيلومتر من الطريق ويتم الربط بينهم وبين الطريق عن طريق شبكة من الطرق على شكل مشط.



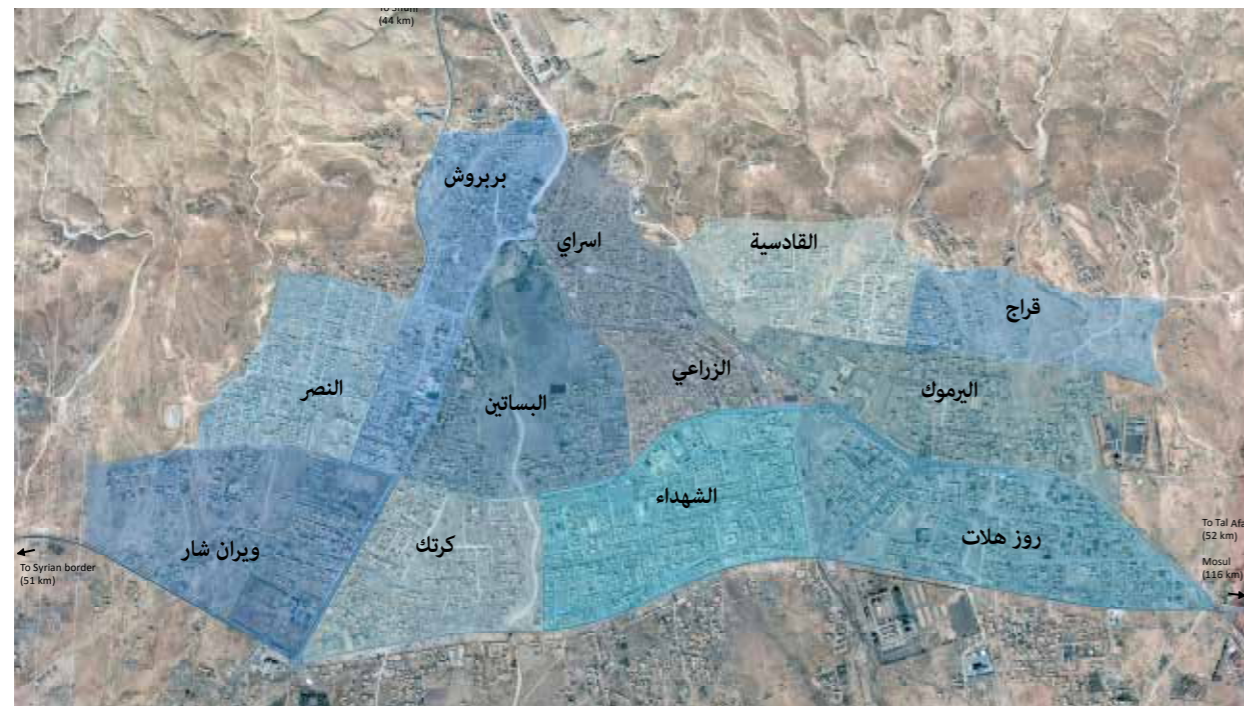
الشكل رقم (٢٩) منظر لمركز سنجار، من المدينة القديمة للسهول الجنوبية (موتل الأمم المتحدة، أغسطس عام ٢٠١٩)



الشكل رقم (٣٠) تضاريس مساحة للأرض ومناطق مشيدة وطرق رئيسية.

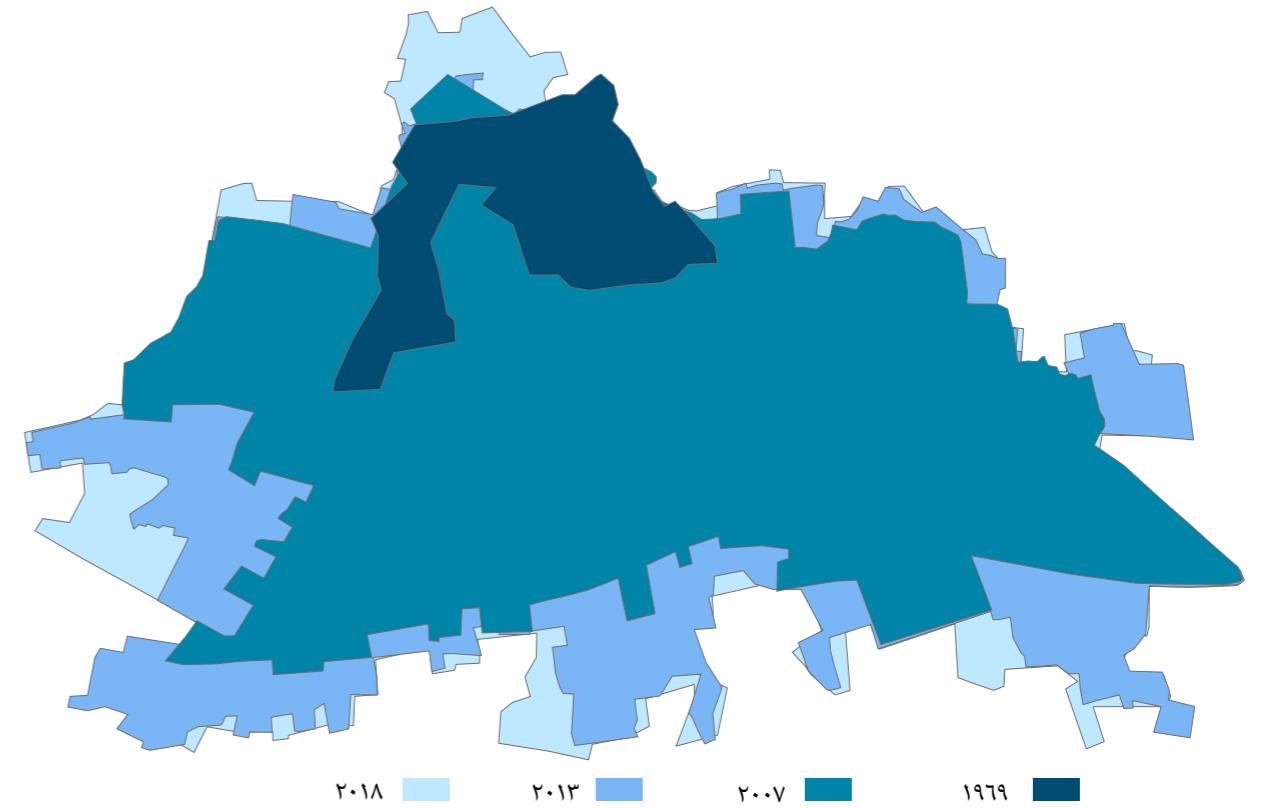
الحي باللغة العربية	الحي	المساحة (ha)
كرتك	Krtk	٤٥,٥
ويران شار	Weran Shar	٦٨,٥
الشهداء	Al-Shuhadaa	٦٢,٣
روز هلات	Rozh halat	٧١,٣
اليرموك	Al-Yarmouk	٤٩,٩
الزراعي	Al-Zraee	٢٣,٧
النصر	Al-Nasir	٢٨,٦
قراج	Qrach	٣٢,٣
البساتين	Al-Basaten	٥٧,٨
القادسية	Al-Qadisiya	٣٩,٣
سراي	Al-Sarai	٢٩,٠
بربروش	Barbrush	٤٦,٥
المجموع		٥٦٠

الشكل رقم (٢٢) تقسيم أحياء مركز سنجار



الشكل رقم (٢٣) موقع أحياء مركز سنجار

ففي القرن الثاني قبل الميلاد أصبحت قاعدة عسكرية خلال الفترة الرومانية، حيث كانت تقع على حدود الإمبراطورية، وتوجد آثار من حائط روماني عتيق وبوابة في شمال المدينة. وبعد حوالي ٢,٠٠٠ سنة، ظل مركز سنجار قرية صغيرة في ١٩٦٩. وتُظهر صورة جوية لهذا التوقيت مدى امتداد المستوطنة التي تُعرف الآن باسم حي السرايا، ويُطلق عليها أيضاً اسم «المدينة القديمة». وشهدت أواخر سبعينات وثمانينيات القرن العشرين الجزء الرئيسي من التطور التشييدي حيث توسعت المدينة تجاه الجنوب وتجاه السهول ووصلت إلى ما يعرف الآن باسم طريق رقم ٤٧ وهو الطريق الممتد بين الشرق والغرب الذي يصل بين الموصل والحدود السورية التي تقع في قضاء سنجار. وقلت توسعات المدينة في العشر سنوات الأخيرة بشكل هائل، لكن من الممكن ملاحظة تطورات صغيرة حتى بعد عام ٢٠١٤، والذي يعد في الأغلب نتيجة نزوح السكان داخل حدود القضاء. وكانت سنجار قبل الصراع مدينة تتميز بتنوع استخدام الأراضي بكونها المركز الإداري للقضاء، حيث استضافت جميع مكاتب المديرية المختلفة. وتتميز المدينة بالبساتين التي تقع بالضبط في منتصف المنطقة المشيدة؛ فقد كانت حديقة عامة واسعة حيث اعتاد السكان التقابل والتواصل اجتماعياً، وتأثرت هذه المساحة بتشديد بعض المباني السكنية غير قانونية ومن ثم تأثرت باحتلال داعش.



الشكل رقم (٢١) تطور تشييدي في مركز سنجار



البلدية الحالية

البلدية الحالية

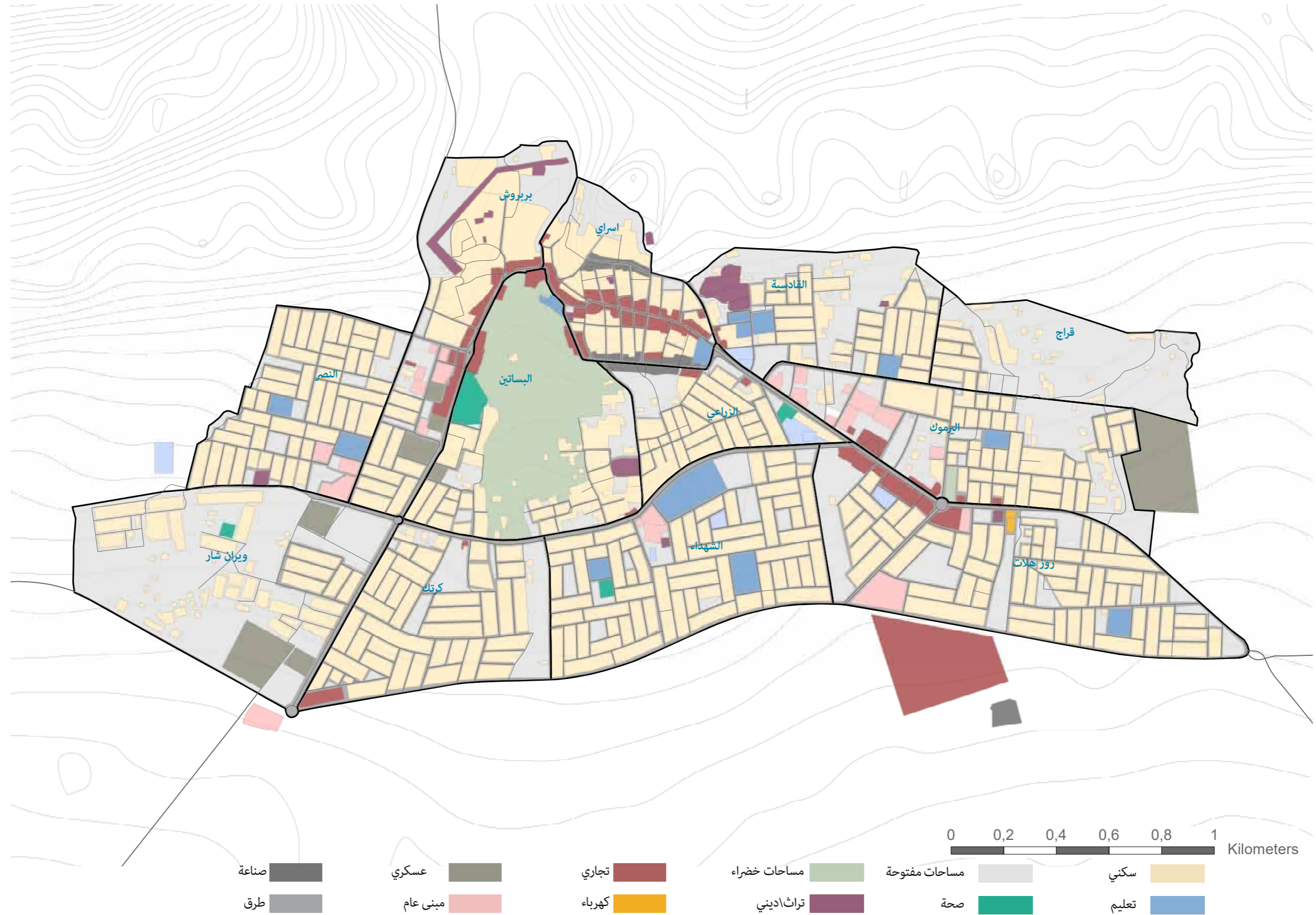
الشكل رقم (٣٤) مركز سنجار عام ١٩٦٩. المصدر أرشيف USGS EROS - صور الأقمار الصناعية التي رفعت عنها السرية

الذي يربط جميع البلدات في قضاء الشمال الفرعي وفي الشارع المؤدي إلى وسط المدينة. وتتميز القيروان بنسيج سكني منخفض الكثافة للغاية موجود بين الطريق الذي يربط مركز سنجار بقاعدة سهل سنجار الجوية القديمة (تم فصله الآن) ومجرى مياه موسمي يتدفق من الشمال إلى الجنوب. وتتميز المدينة بهيكل حضري مختلف تمامًا عن المركزين الرئيسيين الآخرين: لا توجد منطقة مخصصة للتجارة ولكن فقط بعض المتاجر الصغيرة الموجودة على امتداد الطريق الرئيسي ولدى شبكة الشوارع هيكل تنظيمي. ويتكون جزء كبير من شبكة النقل من طرق غير مرصوفة تربط المنازل المتناثرة بالطريق الرئيسي.

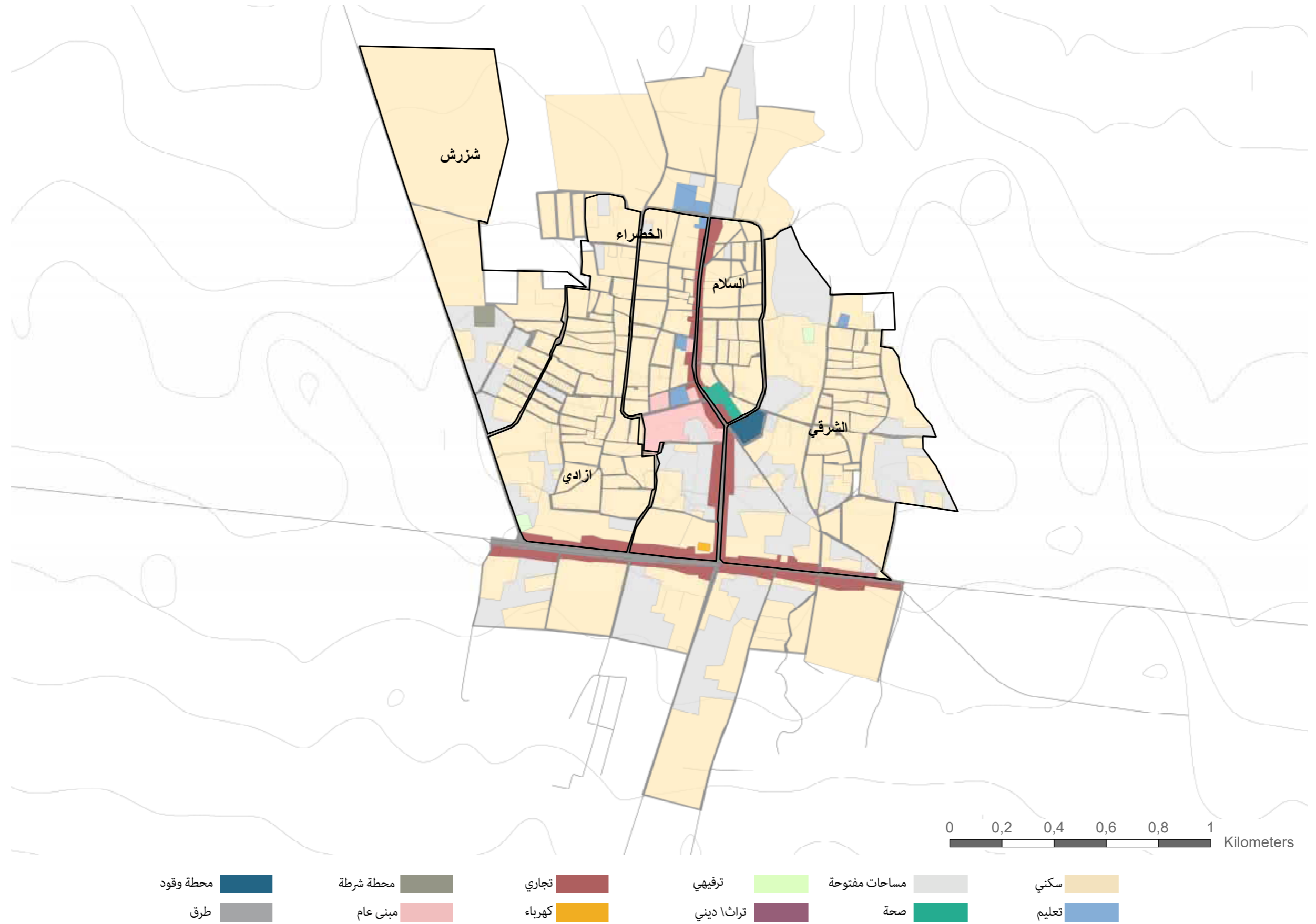
إن استخدام الأراضي مختلف تمامًا في المراكز الإدارية الثلاثة، حيث يتميز مركز سنجار بوجود عدد كبير من المباني العامة لأنه يستضيف جميع مدراء الإدارات؛ بعضهم يعمل على الصعيد المحلي بينما يعمل آخرون في القضاء بأكمله. ولا تشمل الأراضي المحاطة بحدود البلدية نسبة كبيرة من المناطق السكنية، لكن كثافة النسيج السكاني بها مرتفعة نسبيًا مقارنة بالمستوطنات الأخرى في القضاء، أما المناطق متعددة الاستخدامات على الصعيدين السكني والتجاري موجودة في المدينة القديمة (حي سراي) وعلى امتداد الشوارع المؤدية إليها. وقد غير الوجود العسكري بعض استخدامات هذه الأراضي، فالعديد من المباني والهياكل العامة التي تستخدمها الشرطة المحلية يستخدمها الآن حزب العمال الكردستاني. ومساحات الأراضي الشاسعة غير المستغلة تقدم فرصة للقيام بمزيد من مشاريع التطوير داخل حدود المدينة، وتمثل شبكة الطرق أعلى نسبة لاستغلال الأراضي بين مدن القضاء؛ فالشوارع الرئيسية واسعة بها تقاطعات ودوار. وبالمقارنة مع مدينة سنوي، فسنوي بها مساحة أكبر مخصصة للاستخدام السكني، ولكن لم يتم تطوير جميع الأراضي السكنية. وتتميز المدينة بنسيج حضري منخفض الكثافة بمبانيها التي تتكون من طابق واحد، وتتواجد الأنشطة التجارية بشكل أساسي على امتداد الشارع الرئيسي

استخدام الأراضي	مركز سنجار		سنوي		القيروان	
	المنطقة (ha)	% من التغطية	المنطقة (ha)	% من التغطية	المنطقة (ha)	% من التغطية
سكنية	٢٣٣,٧٣	٣٩,٧	٢٣٥,٤٢	٦٨,٣	٣٠١,٣١	٧١,٢
تجارية	٢٦,٠٥	٤,٤	١٤,٣٦	٤,٢	١,٧٥	٠,٤
تعليم	١٠,٦٤	١,٨	٢,٠٦	٠,٦	٢,٦٩	٠,٦
كهرباء	٠,٢٥	٠,٠٤	٠,١٤	٠,٠٤	٠,٦٩	٠,٢
مباني عامة	١٠,٣٣	١,٧	٣,٧٢	١,١	١,٢٢	٠,٣
الصحة	٢,٧٥	٠,٤	٠,٨٤	٠,٢٥	٠,٠٩	٠,٠٢
تراثية/ دينية	٦,٢٣	١,٠	لا ينطبق	n/a	١,٨٤	٠,٤
ترفيه	٣,١٤	٠,٥	٠,٥٤	٠,١٥	لا ينطبق	n/a
مناطق خضراء	٣١,٢٧	٥,٣	لا ينطبق	لا ينطبق	١٢,٠١	٢,٨
نهرية	لا ينطبق	لا ينطبق	لا ينطبق	لا ينطبق	٤,٦٥	١,١
عسكرية	١٦,٢٥	٢,٨	لا ينطبق	لا ينطبق	لا ينطبق	لا ينطبق
صناعية	٣,٥٥	٠,٦	لا ينطبق	لا ينطبق	لا ينطبق	لا ينطبق
أراضي شاغرة	١٥٨,٥	٢٦,٩	٥٣,٤٣	١٥,٥	٦٠,٣٧	١٤,٢٦
محطات بنزين	لا ينطبق	لا ينطبق	١,٠١	٠,٣	١,٤٩	٠,٣
نقاط الشرطة	لا ينطبق	لا ينطبق	٠,٦٣	٠,٢	لا ينطبق	لا ينطبق
الطرق	٨٥,٣٩	١٤,٥	٣٢,٣	٩,٤	٣٢,٧٧	٧,٧
غير معروف	لا ينطبق	لا ينطبق	لا ينطبق	لا ينطبق	٢,١٥	٠,٥
الإجمالي	٥٨٨,١	١٠٠	٣٤٤,٥	١٠٠	٤٢٣,١	١٠٠

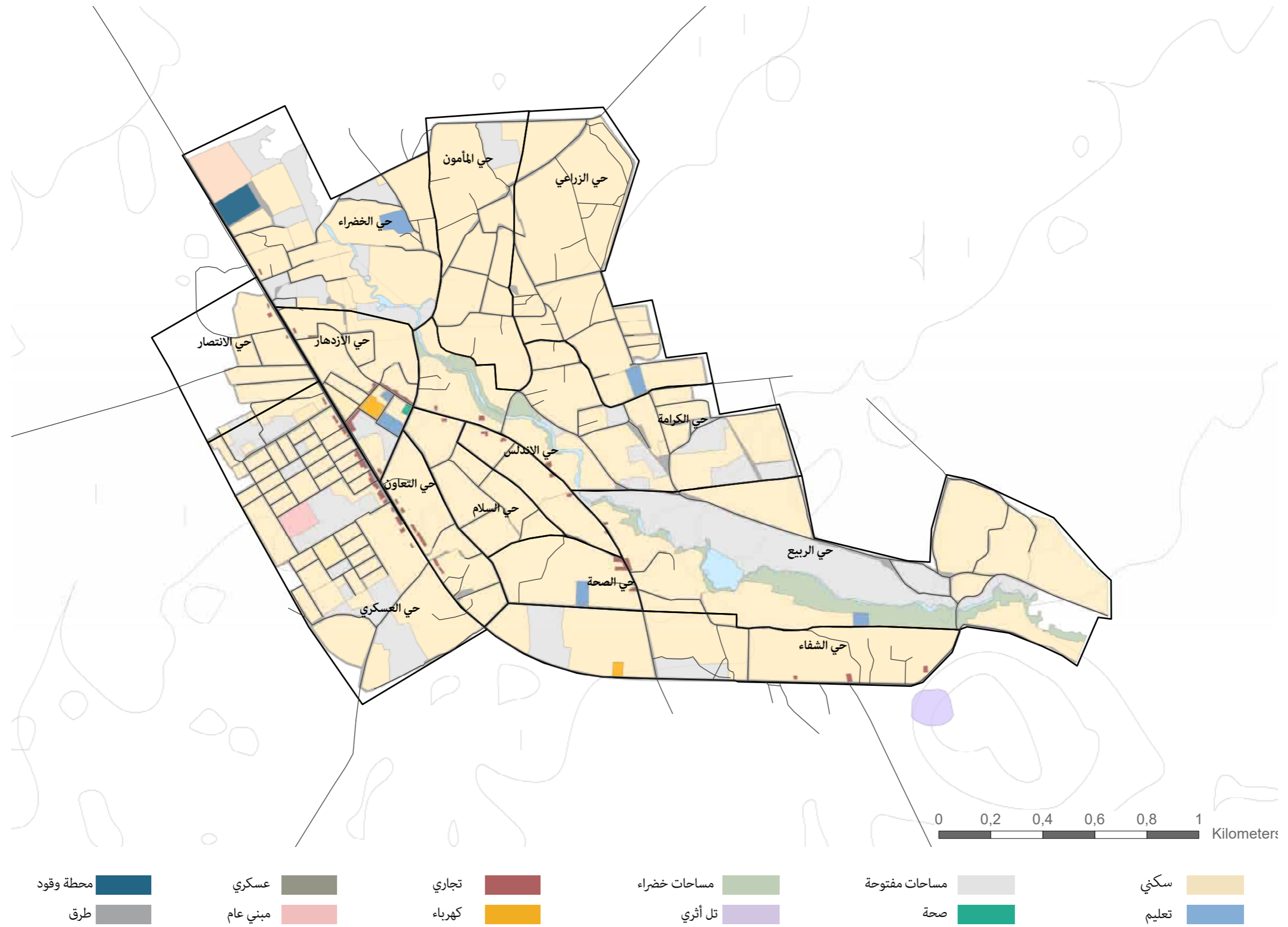
الشكل رقم (٣٥) استخدام أراضي



الشكل رقم (٣٦) استخدام أراضي مركز سنجار



الشكل رقم (٣٧) استخدام أراضي سنوني



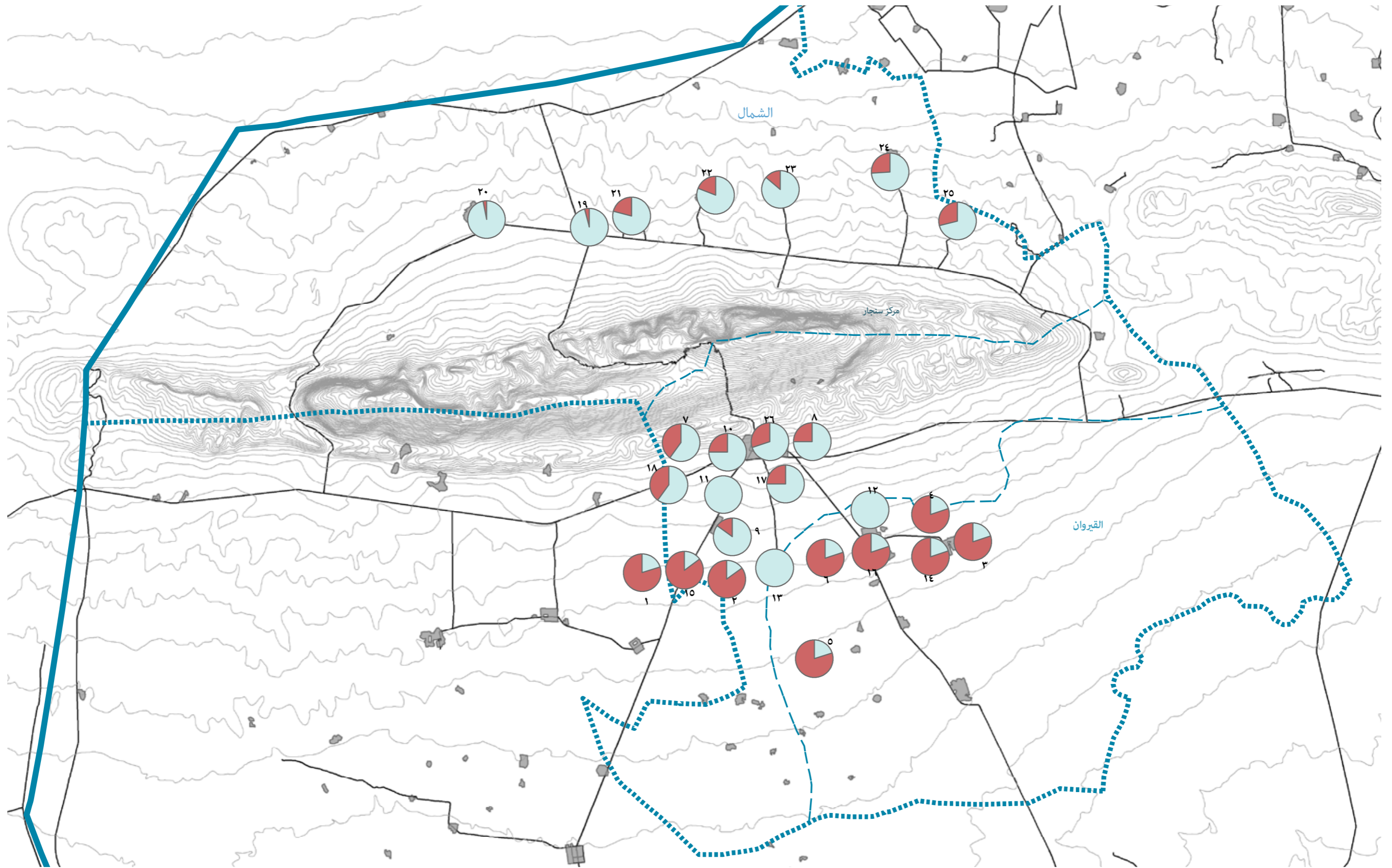
الشكل رقم (٢٨) استخدام أراضي القيروان

٥ الإسكان والأرض والممتلكات

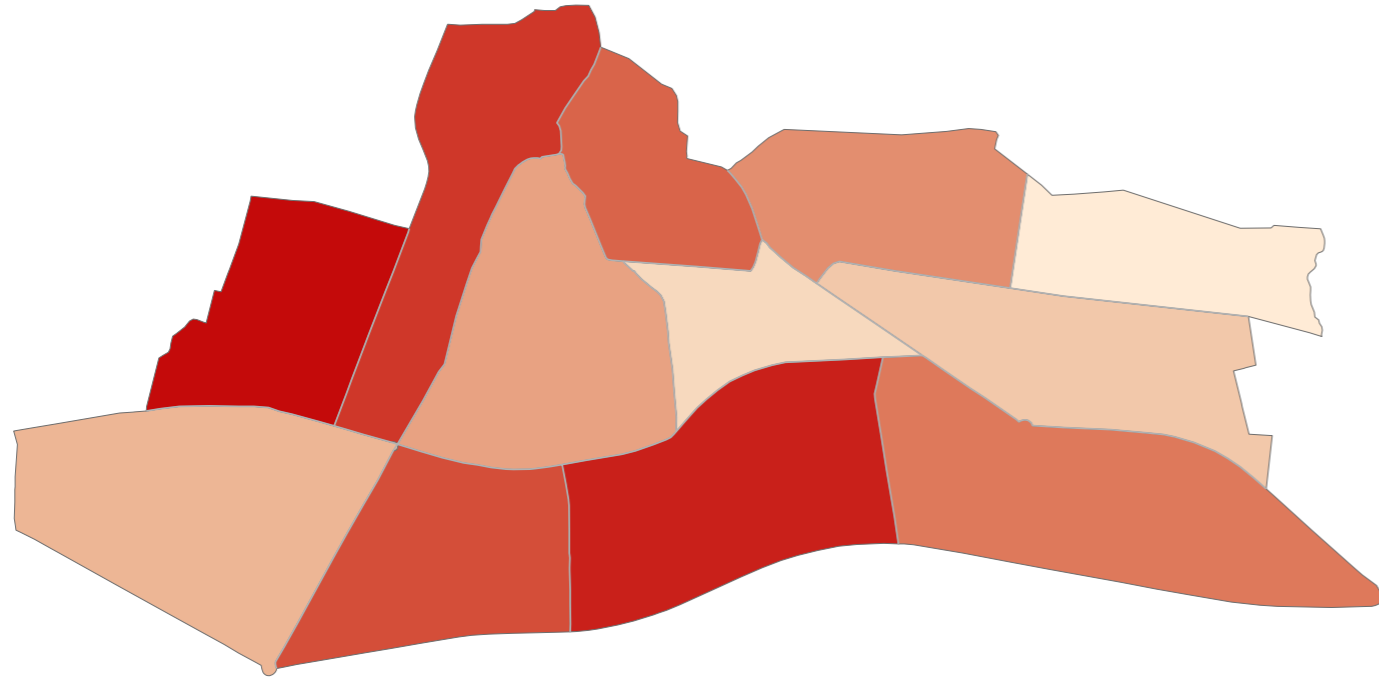
بعد موجة الدمار والعنف الناجمة عن الصراع مع داعش في عام ٢٠١٤ والاحتلال الذي تلا ذلك وهجر العديد من القرى ونزوح العديد من الأشخاص داخل حدود القضاء، يواجه قطاع الإسكان في قضاء سنجار حاليًا تحديات خطيرة، فهم لا يواجهون مشاكل قديمة في المستوطنات غير الرسمية فحسب، بل إن الوحدات السكنية تتأثر بشدة من وضعها الفعلي، وعلاوة على ذلك فإن حالة الأرض والممتلكات تمثل تحديات غاية في الخطورة. ولأن الوضع كان مشوشًا بالفعل بسبب مصادرة الأملاك والافتقار إلى وجود سجلات عقارية وانتشار التحويلات غير المسجلة قبل الأزمة، فقد تفاقم الوضع بعد نزوح السكان والدمار الذي أدى إلى فقدان الوثائق والشهادات. وقد أبلغت كل من بلدية سنوئي وسنجان عن انتهاكات للمناطق السكنية مما أدى إلى زيادة المستوطنات غير الرسمية، ولا توجد فقط مناطق بها امتداد غير متصور للمباني في المخططات الرئيسية المعتمدة، ولكن أيضًا ضمن حدود الخطة توجد مباني سكنية غير قانونية لا تمثل لتصميم استخدام الأراضي الذي تم الموافقة عليه، وتحدث الانتهاكات في المناطق المفتوحة والأراضي المملوكة للبلدية، وفي مركز سنجان، تبلغ مساحة الأراضي التي تشغلها مستوطنات غير رسمية داخل حدود البلدية حوالي ١٨ هكتارًا أي ما يعادل ٧,٧٪ من إجمالي الأراضي السكنية.



الشكل رقم (٣٩) الدمار في دهولا (موئل الأمم المتحدة، الأستاذ محمد الربيعي، عام ٢٠١٥).



الشكل رقم (٤٠) المباني المتضررة في المنطقة. المصدر: مقابلات أجراها الموظفون الميدانيون لموئل الأمم المتحدة مع محليين رئيسيين ممن لديهم معلومات (يوليو عام ٢٠١٩).



دمرت ■ أضرار جسيمة ■ أضرار معتدلة ■ الأضرار ضئيلة

الشكل (٤٢) مستوى الضرر في مركز سنجار، لكل حي. المصدر: UNOSAT / UNITAR، نوفمبر ٢٠١٥

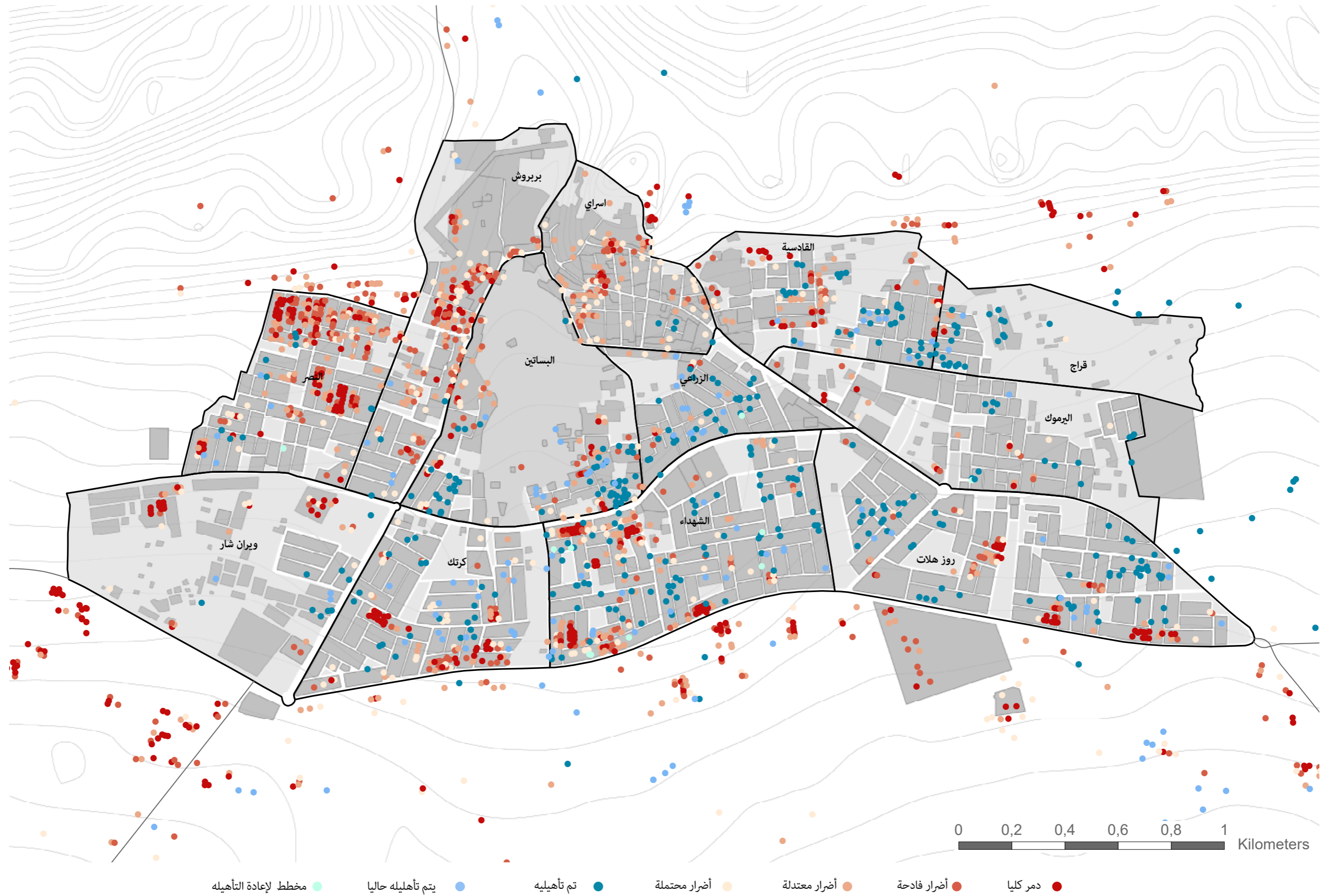
الحي	دمرت	الأضرار الجسيمة	الأضرار المعتدلة	الأضرار المحتملة	الإجمالي
النصر	٧٥	٦٠	٧١	٢١	٢٢٧
اليرموك	٦	٥	٧	٥	٢٣
البساتين	١٣	١٩	٢٣	٢١	٧٦
القادسية	١٨	٢٠	٢٨	١٢	٧٨
الشهداء	٥١	٣٩	٥٧	٣٥	١٨٢
الزراعي	٢	٣	٧	٣	١٥
بربروش	٣٢	٥٨	٥١	٣٥	١٧٦
كرتك	٣٢	٢١	٢١	٣٣	١٠٧
قراج	١	-	٣	١	٥
روز هلات	٣٢	٢٢	١٩	١١	٨٤
سراي	٨	٢٦	٣٨	٣٢	١٠٤
ويران شار	١٨	٧	٩	٩	٤٣
الإجمالي	٢٨٨	٢٨٠	٣٣٤	٢١٨	١١٢٠

الشكل رقم (٤٣) تقييم الأضرار في مركز سنجار بناءً على تقييمات الأقمار الصناعية التي أجرتها يونوسات، وهذا تقدير منخفض نظرًا لأن تقييمات الأضرار التي تقوم بها الأقمار الصناعية لا يمكنها إلا تحديد جزء من الأضرار الفعلية على الأرض.

لقد أثر الصراع بشدة على المساكن وتقع المناطق الأكثر تضرراً جنوب مركز سنجار. وذكرت سلطات الحكم المحلي أن القرى تضررت بنسبة تصل إلى ٨٠٪ -ومن المرجح أن تكون هذه النسبة أقل- ونتيجة لذلك لم يعد أهالي القرى إليها حتى الآن. وتؤثر هذه المستويات من الضرر على التصور العام لحالة عدد الوحدات السكنية المتوفرة لجميع الأشخاص النازحين داخليا من قضاء سنجار الذين يعيشون الآن في مخيمات اللاجئين. تعمل المنظمة الدولية للهجرة وموئل الأمم المتحدة بالفعل في مناطق محددة في القضاء من أجل إعادة تأهيل المساكن مع التركيز على المناطق التي تعاني من أعلى معدلات العودة: استيعاب جميع البلديات الجماعية (المجمعات) في قضاء الشمال الفرعي ومركز سنجار حيث يتم دمج معدل العودة البطيء مع وصول النازحين الذين يأتون من القرى في الجزء الجنوبي من القضاء. ويعمل موئل الأمم المتحدة على سبيل المثال في مركز سنجار في الأحياء التي يوجد بها أعلى نسبة من الأضرار: النصر والشهداء. ومع ذلك أشارت البلدية أيضًا إلى أهمية إعادة التأهيل في البلدة القديمة في حي السراي، حيث يمثل هذا المركز التجاري الرئيسي في المدينة العديد من المتاجر الصغيرة لا تعمل حاليًا، وتتطلب أعمال إعادة التأهيل وضوح حالة ملكية شاغليها، وتتميز منطقة سنجار بأحد أكثر حالات الأراضي والممتلكات تعقيدًا.



الشكل رقم (٤١) مستويات مختلفة من الضرر في قضاء الشمال الفرعي، بما في ذلك الدمار الكامل الذي لحق بالمنزل الثاني من ناحية اليمين (موئل الأمم المتحدة، أغسطس عام ٢٠١٩)



الشكل رقم (٤٤) الأضرار وإعادة تأهيل المساكن في مركز سنجار. المصدر: يونوسات/ اليونيتار، نوفمبر عام ٢٠١٥، ومنصة تقييم وإعادة تأهيل الأضرار التي لحقت بالمساكن، مجموعة موئل الأمم المتحدة والمجموعة المعنية بتوفير

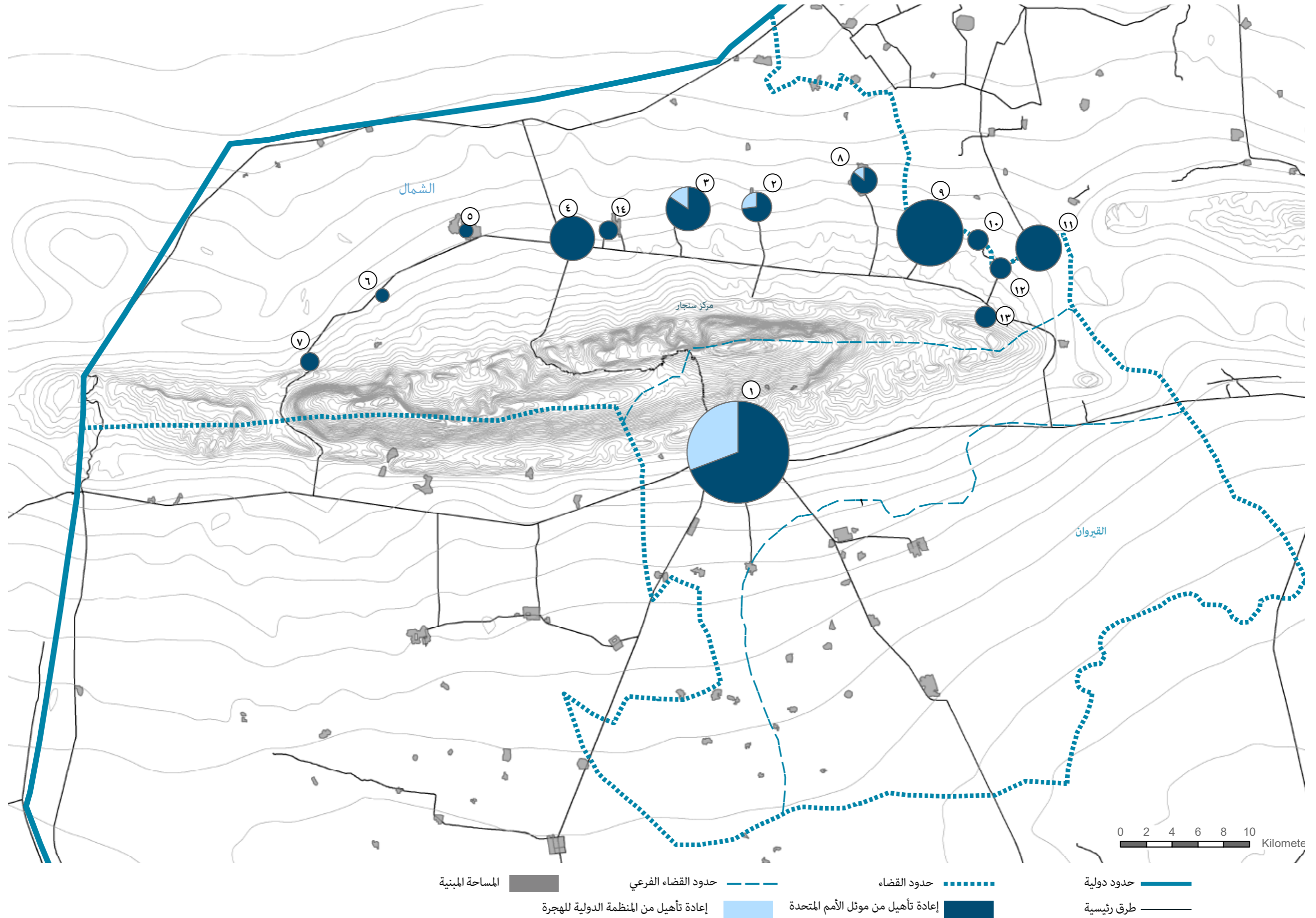
الملاجئ في العراق، أغسطس عام ٢٠١٩.

ولم تواجه فقط العديد من موجات النزوح، بل كانت مستهدفة بمشروع واسع لمصادرة الملكية قام به نظام البعث وعانت من تاريخ طويل من العنف الطائفي والصراع المسلح والمصاعب الاقتصادية أيضا. وأدى الصراع مع داعش والاحتلال التالي إلى تفاقم وضع مراقبة ملكية الأراضي بسبب عدم وجود سجلات في مكاتب التسجيل (tapo/tabu). ويواجه العائدون والأقليات بشكل خاص تحديًا كبيرًا في إثبات حقوقهم في الملكية أو الإشغال، نتيجة لقلّة وجود خرائط مسح الأراضي لتحديد حدود الملكية وحقوقها، ولمواجهة هذه التحديات ينفذ موئل الأمم المتحدة مشروع بشأن حقوق الإسكان والأراضي والممتلكات بهدف تعزيز العودة الآمنة والكرامة والمستدامة إلى المناطق المحررة من خلال دعم مطالبات حقوق الأراضي والممتلكات وتعزيز قدرة الحكومة الوطنية والمحلية على معالجة حقوق الإسكان والأراضي والممتلكات، ويغطي هذا المشروع قضاء سنجار ومجتمعات أخرى في مناطق الموصل والحمدانية وتلكيف. وتم إصدار أكثر من ٢٨٠٠ شهادة وتوزيعها على المستفيدين من اليزيديين منذ عام ٢٠١٦، ومن المتوقع تسليم ٥٠٠٠ شهادة إضافية بحلول سبتمبر ٢٠٢٠. ويهدف المشروع إلى الوصول إلى أكثر من ٣٥٠٠٠ مستفيد (يوجد أكثر من ١٣٠٠٠ منهم في قضاء سنجار) وسيحصل الكثير منهم على شهادات إشغال الأراضي لأول مرة، ويتم أيضًا إدراج الوثائق في قاعدة بيانات تدعمها السلطات المحلية والحكومة المركزية وسكان الحي، وتتم إدارة البيانات من خلال نظام قائم على نظم المعلومات الجغرافية (نموذج مجال الحياة الاجتماعية) الذي يسجل تاريخ الطرود والحدود والصور الخاصة بأفراد الأسرة التي سيتم مشاركتها مع وزارة العدل من أجل تحديث شهادات الإشغال إلى سندات ملكية في الوقت المناسب، وتهدف مشاريع الإسكان والأراضي والممتلكات التابعة لموئل الأمم المتحدة أيضًا إلى حل حوالي ٣٥٠ حالة نزاع على إشغال ثانوي وإقامة وساطة بين المالكين والشاغلين، كما أنه يسعى لإجراء تدريبات متخصصة للوساطة من أجل تشكيل وسطاء معتمدين قادرين على حل النزاعات المتعلقة بالممتلكات.



الشكل رقم (٤٥) مثال على نموذج مجال الحياة الاجتماعية المسجل في بورك. المصدر: فريق الإسكان والأرض والممتلكات في موئل الأمم المتحدة، أغسطس عام

٢٠١٩.



الشكل رقم (٤٦) موقع أعمال إعادة تأهيل المساكن. المصدر: منصة تقييم وإعادة تأهيل اضرار تدمير المساكن - موئل الأمم المتحدة والمجموعة المعنية بتوفير الملاجئ في العراق، أغسطس عام ٢٠١٩.

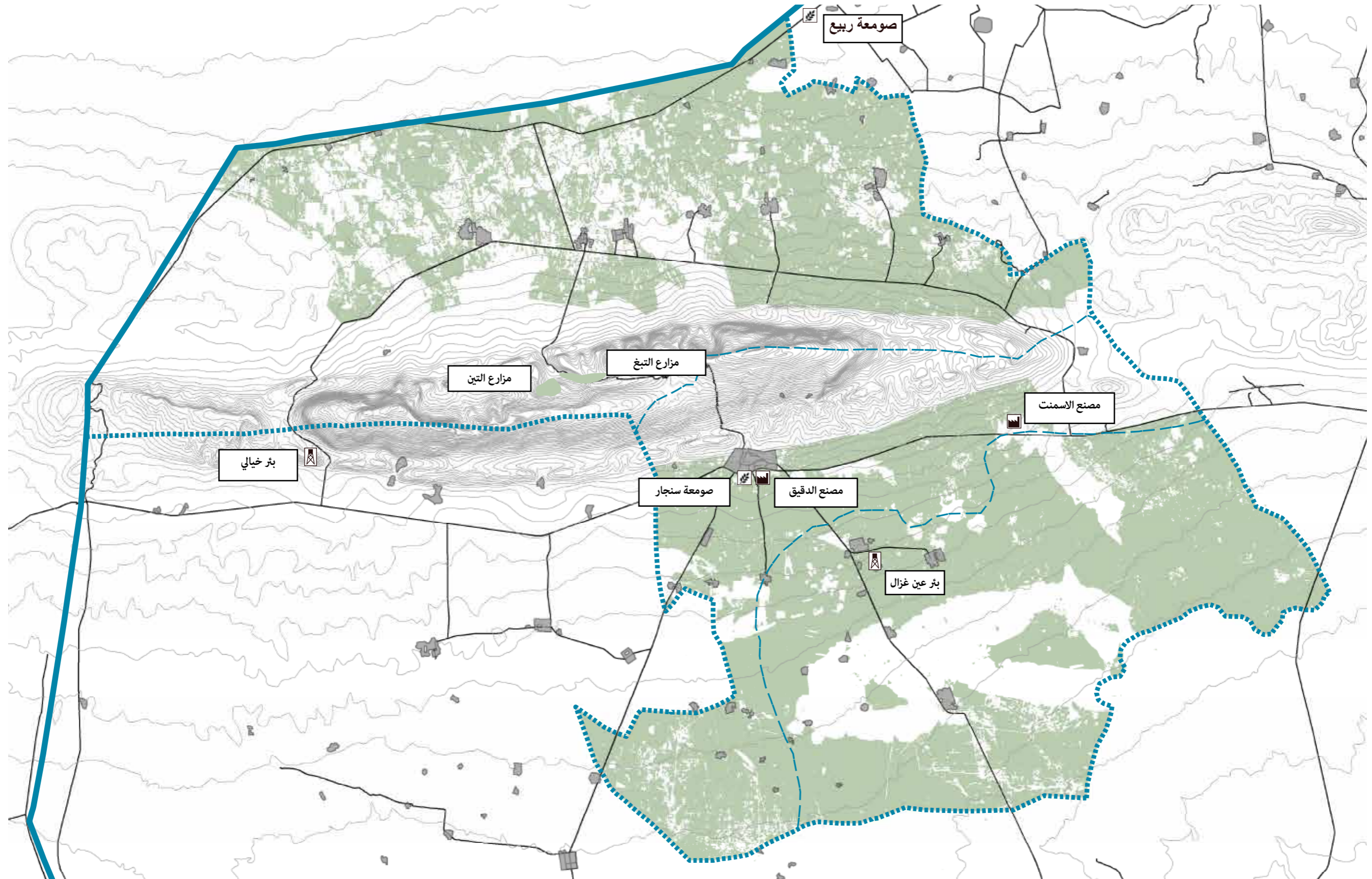
٦. الاقتصاد



الشكل رقم (٤٧) صومعة سنجار على اليمين ومصنع سنجار للدقيق على اليسار (موتل الأمم المتحدة، أغسطس عام ٢٠١٩).

يرتكز الاقتصاد في قضاء سنجار بشكل أساسي على الأنشطة الزراعية وبه أراضي زراعية كثيرة، ويتم الحصول على مياه الري من الآبار الكثيرة الموجودة على منحدرات جبل سنجار لتستفيد الشبكة من الارتفاع وتدفع المياه إلى السهول، ومن المنتجات الأساسية في القضاء القمح والشعير والتين والتبغ، ولكن بعد الصراع أُعيقت هذه الأنشطة بسبب نقص العاملين (نتيجة موجة النزوح) وتم الإبلاغ عن تدمير بعض الآبار، ويتم جمع المحاصيل في الصوامع لتخزينها وتوزيعها، فيحتوي مركز سنجار على صومعة في أقصى جنوب شرق المدينة ولكنها لا تعمل حاليًا بسبب أعمال التدمير والانتهاك التي حدثت أثناء الصراع مع داعش. كما يوجد هناك مصنع دقيق بجانب الصومعة في طريق ٤٧ ولكنه لا يعمل أيضًا. واشتهر قضاء سنجار بإنتاج التبغ عالي الجودة الذي يحبه الجميع في هذه المنطقة، وتتم زراعته على منحدرات الجبال حيث يصنع المزارعون أرض مميزة على هيئة مصاطب وهذه الطريقة تستهلك المياه بغزارة وبالتالي تدمر البنية التحتية المائية وتؤثر على الإنتاج بالسلب وعلى تعافي القطاع، ولكن العزل الحالي للمنطقة يمثل عقبة كبيرة لأن مزارعين التبغ لا يمكنهم الوصول إلى السوق وتلبية احتياجاتهم. وتمثل حرائق الغابات أحد أكبر التحديات التي تهدد القطاع الزراعي، فوفقًا لرؤساء مديريات الزراعة في قضاء سنجار فُقِدَ أكثر من ٣,٠٠٠ هكتار من محاصيل القمح والشعير هذا العام. وفقد المحاصيل في العام الماضي ٢٠١٩، وهو نتيجة الحرائق في حقول الحنطة والشعير وليس الغابات والتي كانت نسبتها عالية في العراق في عام ٢٠١٩، أما الموسم الحالي ٢٠٢٠، فليس هناك حرائق واسعة أو ملحوظة في سنجار. ولا يعتمد قضاء سنجار على الزراعة فقط بل على الماشية أيضًا، فكان من المعتاد أن تعمل الأسر في تربية الماشية، ووفقًا لمجلس رعاية الغابات في العراق معظم العائلات التي تعيش في قرى قضاء الشمال الفرعي تمتلك حوالي ٥ إلى ٢٠ خروف. ^{٢١} وتضم هذه الماشية الدواجن والديوك والنحل، ولكن قُضي على جزء كبير منها أثناء الصراع وتدمرت خلايا النحل وانخفض عدد الماشية في الأسر بحدّة، وحاليًا لا توجد أي مساعدة بيطرية لحيوانات المزارعين. وأعيد افتتاح الأنشطة التجارية التي لم تتعرض لأضرار كبيرة لتزويد سكان المدن والبلدات العائدين (والنازحين داخليًا) بكل ما يحتاجونه، وفي سنوي وخانصور وبورك ومجمعات الشمال الأخرى تم إعادة افتتاح بعض المتاجر التي تباع البقالة والملابس أو الأدوات مثل حاويات الغاز ومواد البناء الأساسية. وفي مركز سنجار تم افتتاح بعض المتاجر في جنوب المدينة، ولكن النسيج التجاري للمدينة القديمة الذي كان مصدرًا للصناعة في الماضي ما يزال مُدمرًا، ويجب أن تتأقلم جميع المتاجر مع نقص اللوازم حيث أن المنتجات ليست متاحة بما يكفي وارتفعت الأسعار ارتفاعًا ملحوظًا، فقبل الصراع بلغت تكلفة كيلو الطماطم ٥٠٠ دينار عراقي واليوم تتراوح بين ١,٠٠٠ إلى ٢,٠٠٠ دينار عراقي. ^{٢٢} وكان مصنع سنجار للأسمنت أحد المصانع الأساسية في المنطقة الذي يمتلكه شركة أسمنت المنطقة الشمالية بمساعدة وزارة الصناعة والتعدين وظل يعمل حتى عام ٢٠١٤ بإدارة مقاولًا تركيًا، ووفر هذا المصنع فرص عمل لحوالي ٨٠٠-٩٠٠ شخص من الأكراد والعرب وكذلك للايزيديين ولكن بنسبة أقل (حوالي ١٠٠ عامل) من سنجار وتلعفر، وظل عاملاً منذ عام ١٩٨٨ مع إنتاج سنوي يبلغ ٢ مليون طن من الأسمنت لانه يعمل بخطي إنتاج، وحاليًا لا تعمل المرافق الصناعية حيث سُرقت معظم الأدوات وتحتاج إلى استثمار اقتصادي كبير لإعادة تأهيلها، ويدير برنامج الأمم المتحدة الإنمائي مشروع إعادة تأهيل محطة الكهرباء الثانوية الخاصة بالمصنع. وفي الماضي كان هناك بئرين نפט في قضاء سنجار في عين غزل وهبالي ولكن تم عزلهم منذ أكثر من عشرين عامًا (يقع بئر هبالي منذ عام ٢٠٠٠ في قضاء الباج).

٢١- مجموعة الأمن الغذائي في العراق (أغسطس عام ٢٠١٧)، مساعدة سنجار - تقرير مجلس رعاية الغابات».
 ٢٢- المرجع السابق



ارض زراعية
 المساحة المبنية
 حدود القضاء الفرعي
 حدود القضاء
 حدود دولية
 بئر نفط مهمل
 مصنع
 صومعة القمح
 خطوط الكنتورا الطبوغرافيا
 طرق رئيسية



الشكل رقم (٥٠) قطيع من الخراف في أرض بور في قضاء الشمال الفرعي (موئل الأمم المتحدة، أغسطس عام ٢٠١٩).



الشكل رقم (٥١) المتاجر المدمرة في حي بربوش، مركز سنجار (موئل الأمم المتحدة، أغسطس عام ٢٠١٩).



الشكل رقم (٤٩) مصنع سنجار للأسمت (موئل الأمم المتحدة، أغسطس عام ٢٠١٩).



الشكل رقم (٥٣) حرائق في قضاء الشمال بالقرب من المساكن المدمرة (موتل الأمم المتحدة، أغسطس عام ٢٠١٩).

٧. الخدمات الأساسية

الرقم	الموقع	النوع	الوضع	السكان الحاصلين على خدمات
أ	بير جاري	مركز صحة	عامل	٤,٠٠٠
ب	حاصو بك	مركز صحة	غير عامل	غير قابل للتطبيق
ج	خانصور	مركز صحة	عامل	٩,٥٠٠
د	١ سنوني	مركز صحة	عامل	٦,٠٠٠
	٢ سنوني	مستشفى عام	عامل	
	٣ سنوني	مركز صحة	عامل	
هـ	دوكوري	مركز صحة	عامل	٥,٣٠٠
و	دهولا	مركز صحة	عامل	٤,٠٠٠
ز	بورك	مركز صحة	عامل	١٥,٠٠٠
ح	كوهيل	مركز صحة	عامل	٢,١٠٠
ط	زورافا	مركز صحة	عامل	٤,٥٠٠
ي	كولات	مركز صحة	عامل	١٠٠٠
ك	١ مركز سنجار	مركز صحة	غير عامل	١١,٠٠٠
	٢ مركز سنجار	مركز صحة	عامل	
	٣ مركز سنجار	مستشفى عام	غير عامل	
	٤ مركز سنجار	مركز صحة	عامل	
ل	دوميز	مركز صحة	غير عامل	غير قابل للتطبيق
م	زنبوسي	مركز صحة	غير عامل	غير قابل للتطبيق
ن	تل قصب	مركز صحة	غير عامل	غير قابل للتطبيق
ص	تل بنات	مركز صحة	غير عامل	غير قابل للتطبيق
ع	١ قيروان	مركز صحة	عامل	٦,٠٠٠
	٢ قيروان	مستشفى مقترحة	مقترح	١٠٠ سرير
		الإجمالي		٦٨,٥٠٠

الشكل (٥٣) رقم (٥٣) من المرافق الصحية الرئيسية في قضاء سنجار. المصدر: السلطات المحلية، تموز ٢٠١٩

٧,١ الصحة

يلعب قطاع الصحة دورًا محوريًا في ضمان أمن سكان قضاء سنجار والنازحين داخليًا الذين يعيشون في مخيمات، وتقديم خدمات الطوارئ والأمومة والحملات الوقائية مثل التطعيمات من أهم الجوانب التي تؤثر على استعداد الأشخاص للعودة إلى ديارهم بعد هروبهم عقب صراع داعش عام ٢٠١٤، ولم تكن مرافق الصحة من ضمن المرافق المُدمّرة ولكنها تأثرت بسبب نقص اللوازم وعدم وجود موظفين مؤهلين.

كان هناك مستشفى عام في مركز سنجار يقدم خدمات صحية وطبية وجراحية لسكان قضاء سنجار وضواحيها، وبعد استيلاء داعش على المدينة في عام ٢٠١٤ تدمر كليًا (تقدر مديرية الصحة في سنجار أنه تضرر بنسبة ٨٠٪)، وبالتالي انتقل مركز تقديم الخدمات إلى موقع آخر في مبنى قطاع الصحة ومركز الصحة الأساسي في سنجار وانتقل موقعه مرة أخرى إلى حي الشهداء، وهناك مركز صحة ثالث في حي ويران شر ولكنه ليس مؤهل لاستقبال أي مرضى. وفي سنوني هناك مستشفى عام بها ٥٠ سريرًا وظلت تغطي احتياجات السكان حتى هجوم داعش بإشراف من مديرية الصحة في سنجار وكانت تقدم خدمات الصحة الأولية إلى البلدات والقرى في قضاء الشمال الفرعي، وكان هناك تنسيق بين مستشفى سنوني العام ومستشفى مركز سنجار العام مما جعل هذين المركزين قادرين على تغطية احتياجات القضاء بأكمله. وفي هذا الوقت تواجد طاقم عمل متخصص وأطباء متخصصين في مستشفى سنوني العام يقدمون خدمات في أقسام الجراحة والباطنة والأشعة والنساء، و حاليًا تتوفر أنشطة تقوم بها منظمة «أطباء بلا حدود» لتقديم مساعدات طارئة بالأخص للأطفال والنساء، ويعمل الأطباء المحليين هناك لإعطاء المرضى استشارات عامة، وحاليًا تعمل أكثر من نصف الهياكل في القضاء ولكن هذا التقييم يضع في اعتباره المرافق الصغرى التي لا تصل إلى عدد كبير من السكان. ويعتمد قضاء قيروان الفرعي على مركز الصحة الموجود في مدينة قيروان فيقدم الخدمات الصحية إلى المدينة والقرى المحيطة بمعدل ٥٠ مريض يوميًا، ويقدم خدمة الإسعافات الأولية خاصة للأطفال والنساء وكبار السن، ويتكون من صيدلية ومركز للمناعة.

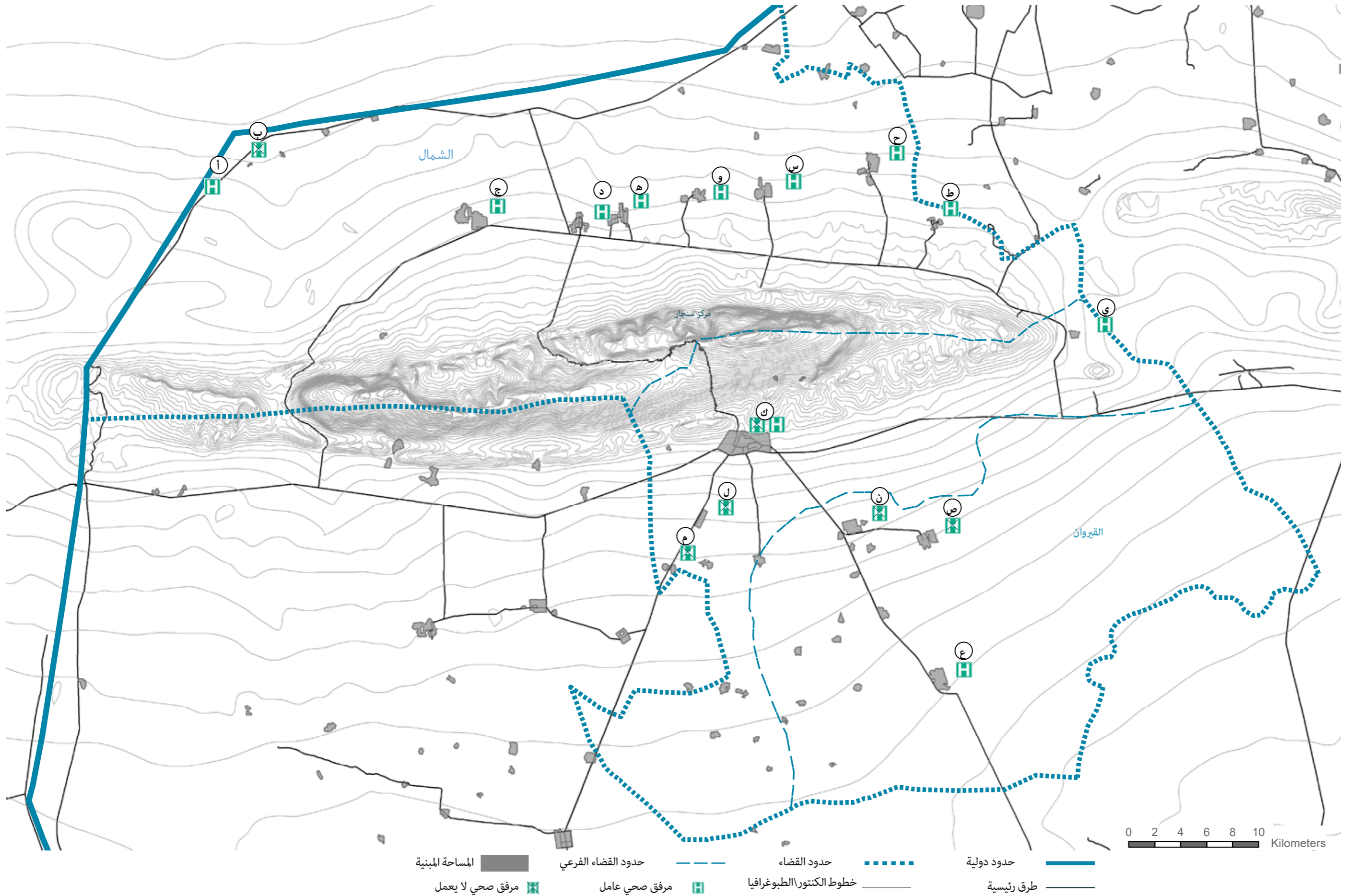
ونهب داعش هذا المركز بما في ذلك معمل المعدات وحتى مكيفات الهواء وأبلغت مديرية الصحة في القضاء الفرعي أنه تم تدمير المركز بجهاز متفجر يدوي الصنع محمول على سيارة مفخخة أثناء احتلال داعش له، وحاليًا لا توجد أي معدات في معامل التحاليل ويحتاج المركز إلى مولد كهرباء. وقبل الصراع اقترحت مديرية الصحة في قيروان مشروع لبناء مستشفى بها ١٠٠ سرير لتقديم خدمات تغطي احتياجات جميع الأفضية الفرعية الجنوبية.

تتمتع البصرة مثل باقي المدن العراقية بتراث ثقافي غني. ولا يظهر ذلك فقط في مبانيها الفخمة بل أيضًا في ذهاب عدد كبير من الأشخاص إلى الأضرحة وأماكن العبادة. وهذه ليست مجرد عادات ولكنها ترجع إلى عصر ما قبل التاريخ ويظهر ذلك في تراثها الأثري، وعلى الرغم من استكشاف بعض هذا التراث ما يزال المزيد مدفونًا تحت الأرض ولم يتم اكتشافه بعد.

ولا شيء يضاهاه التراث الفريد من نوعه في بصره القديمة المركزية بالقنوات الموجودة فيها والمماشي ومبانيها والشناشيل بشرقاتها وشبابيكها الخشبية المزخرفة، ولكن أدى التطور الحديث وعدم كفاية الموارد المالية إلى تدهور البصرة القديمة ودمارها.

وهذان الجانبان من تراث البصرة هما أساس المخططات التي تم إطلاقها لحماية التراث والحفاظ عليه بدعم مالي وبمساعدة الخبراء الفنيين والحكومة، لذا فهناك أمل لمعالجتهما في البصرة. (انظر بالأسفل).

وفيما يتعلق بمستقبل البصرة يجب دمج هذه الجوانب في الإدارة والعمليات اليومية من جانب الحكومة والقطاع الخاص والمطورين والمجتمعات، وحماية التراث الثقافي ليس شيئًا يتم فصله للحفاظ عليه بل يجب استغلاله بشكل صحيح باعتباره وسيلة لجذب الاستثمارات والزائرين، ومن أجل أن تستعيد البصرة رونقها باعتبارها واحدة من المدن الرائدة في المنطقة يجب بذل جميع الجهود الممكنة لدعم مبادرات التراث باعتبارها جزءًا من مبادرات التطوير اليومية، سواء من خلال محاكاة بعض المبادئ التي جعلت البصرة «فينيسيا الشرق» في الماضي أو دمج الأماكن المعمارية والأثرية المدفونة في التصميمات الحضرية والمناطق السكنية الجديدة لتضيف قيمة كبيرة إلى مدينة البصرة بأكملها.



الشكل رقم (٥٤) مرافق الصحة في قضاء سنجار. المصدر: السلطات المحلية، يوليو عام ٢٠١٩.

٧,٢ التعليم

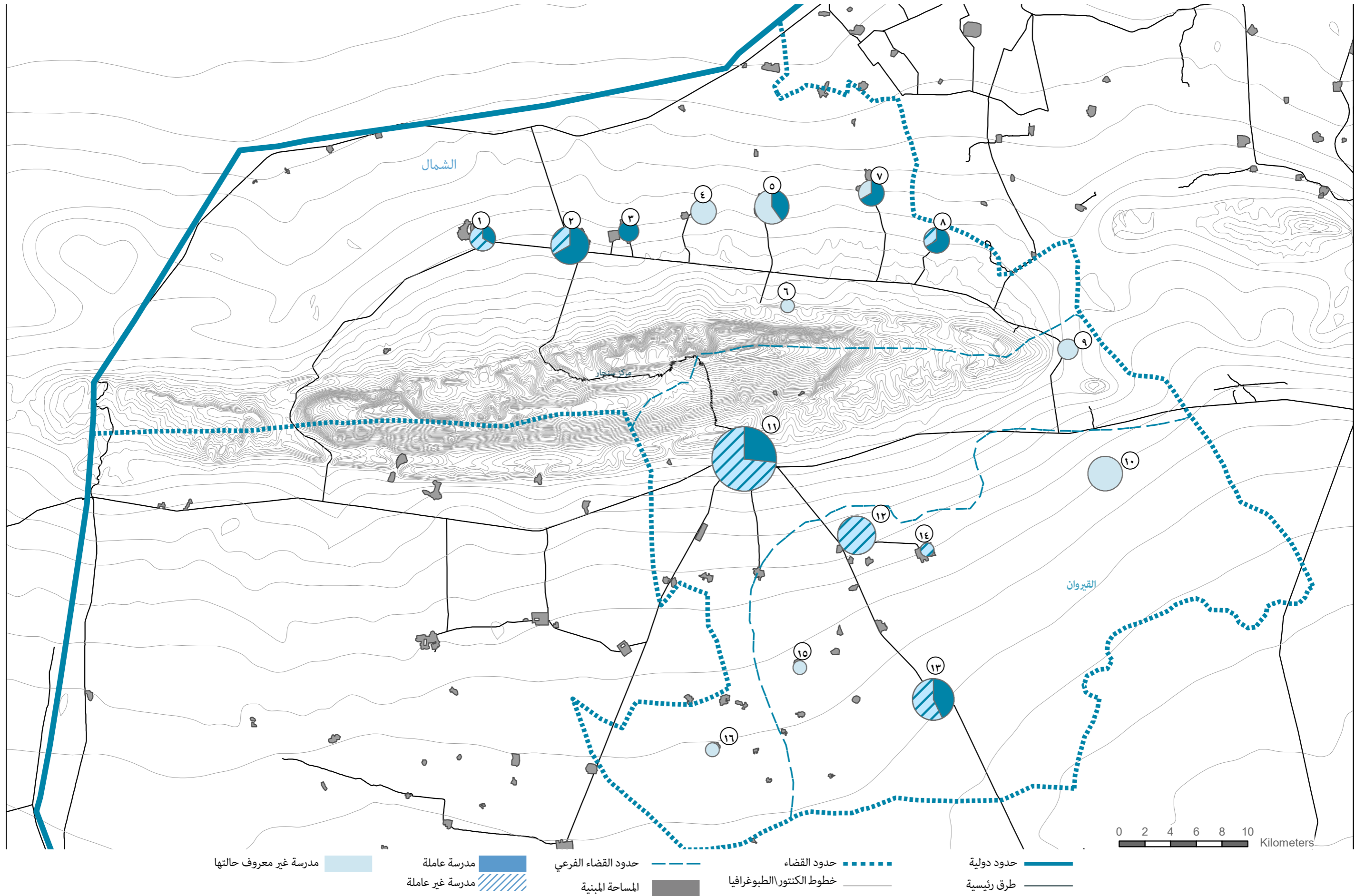
ثم افتتحت مديريةية التعليم للقضاء في مركز سنجار في الأول من أغسطس عام ٢٠٠٨ وأصبحت عاملة في عام ٢٠٠٩، وتمكنت المديرية من إعادة تأهيل المدارس وإعادة فتحها. وفي عام ٢٠١٢ أصبح القضاء أحد أكثر المناطق تطوراً في جميع أنحاء محافظة نينوى من حيث قطاع التعليم بأكثر من ٣٠٠٠ موظف بما في ذلك المعلمين والموظفين الإداريين وغيرهم من العمال، وكانت أكثر من ٢٠٠ مدرسة تعمل بما في ذلك المدارس الابتدائية والمتوسطة والثانوية والإعدادية. وبعد الصراع مع داعش الذي وقع بين أغسطس وديسمبر عام ٢٠١٤ تم تدمير معظم المدارس ونهب ممتلكاتها وسجلاتها ومعداتها. ويعيق توفير الخدمات التعليمية اليوم نقص الهياكل الملائمة لأن العديد من المدارس لا يزال يتضرر خاصة في القرى الأصغر والأكثر بعداً، وكذلك يعيقها نقص المعلمين لأن معظم السكان لا يزالوا نازحين، وتم هجر العديد من المدارس لأن الطلاب الذين كانوا يحضرون صفوفهم اضطروا لمغادرة المنطقة ويعيشون حالياً في المخيمات. وأفاد تحقيق أجري في مخيمات اللاجئين أن حوالي ٤٨٠٠٠ طفل يحضرون صفوفهم في المخيمات وأن ٩٠٠٠ طفل إضافي يذهبون إلى مدارس خارج المخيمات مما يجعل العدد الإجمالي للطلاب يصل إلى حوالي ٥٨٠٠٠.

ويجب على المدارس في قضاء سنجار ضمان توفير خدمة مناسبة للأطفال النازحين الآن لأن توفر مرافق التعليم أمر بالغ الأهمية لتمكين عودة النازحين، وترتبط أهماط العودة ببداية العام الدراسي. ويُقصد أن تكون المدارس منظمات وأحياناً تشترك في نفس المبنى (على سبيل المثال مدرسة للبنين ومدرسة للبنات قد يكون لها موظفوها ولكنهم يعملون في نوبات مختلفة). وفي الوقت نفسه توجد مدارس تقدم دروساً باللغة العربية وغيرها باللغة الكردية وتستفيد عادة من فترتين مختلفتين. وسلطت مديريةية التعليم الضوء على قضية رئيسية تتمثل في نشاط المدارس غير المصرح بها (التي تعمل حالياً في مباني المدارس الرسمية) باللغة اللاتينية التابعة لحزب العمال الكردستاني، وتفيد التقارير أن عددهم هو ١٥ مدرسة، وأبدت مديريةية التربية في سنجار مخاوفها بشأن مستقبل الطلاب الذين التحقوا بتلك المدارس لأن نظام التعليم لا تعترف به الحكومة العراقية ولن يتم قبول الدراسات رسمياً. وقد لا يتمكن الطلاب المستعدين لاستعادة سنوات الدراسة في مبانٍ رسمية من الالتحاق بالمدارس المعتمدة من الحكومة لأنه من المحتمل أن يتجاوزوا الحد الأدنى للسنة، وتعتبر مديريةية التربية والتعليم هذا بمثابة خسارة لفرص الطالب وتهديد لمستقبلهم.

الموقع	#	النوع	الوضع
خانصور	١	أ مدرسة ابتدائية	عامل
		ب مدرسة إعدادية	غير عامل
		ج مدرسة ثانوية	غير عامل
سنوي	٢	أ مدرسة ثانوية	عامل
		ب مدرسة ابتدائية ١	عامل
		ج مدرسة ابتدائية للبنات	غير عامل
		د مدرسة ثانوية	عامل
		هـ مدرسة ابتدائية ٢	عامل
		و مدرسة ابتدائية شرقية	غير عامل
دوكوري	٣	أ مدرسة باراوي الابتدائية والثانوية المشتركة	عامل
		د مدرسة قرطبة الابتدائية المشتركة	عامل
دهولا	٤	أ مدرسة ابتدائية	
		ب مدرسة ثانوية للبنين	
		ج مدرسة ثانوية مشتركة	
بورك	٥	أ مدرسة اليرموك الابتدائية المشتركة	عامل
		ب مدرسة ثانوية للبنين	
		ج مدرسة ابتدائية للبنين	
		د مدرسة الملوك	
كوهبل	٦	هـ مدرسة اليرموك الابتدائية المشتركة	عامل
		أ مدرسة صرف الدين	
كوهبل	٧	أ مدرسة الأندلس الجديدة المشتركة	عامل
		ب مدرسة بيريني	عامل
		ج مدرسة ثانوية مشتركة	
زورافا	٨	أ مدرسة ثانوية للبنين	عامل
		ب مدرسة ابتدائية مشتركة	عامل
كولات	٩	ج مدرسة أبا خلف	غير عامل
		أ مدرسة ابتدائية	
عين حصان	١٠	ب مدرسة ثانوية	
		أ المدرسة الشمالية المشتركة	
		ب مدرسة عطا رحمن	
		ج مدرسة ثانوية مشتركة	
		د مدرسة عين الحصان الثانوية	
		هـ مدرسة عين الحصان المشتركة	

الشكل رقم (٥٥) قائمة مرافق التعليم الأساسية في قضاء سنجار. المصدر: السلطات المحلية، يوليو ٢٠١٩.

FIGURE 1 Continues from FIGURE 57



حدود دولية
 حدود القضاء
 حدود القضاء الفرعي
 المساحة المبنية
 مدرسة غير معروف حالتها
 مدرسة عاملة
 مدرسة غير عاملة
 خطوط الكنتور الطبوغرافيا
 طرق رئيسية

الشكل رقم (٥٦) مرافق التعليم في قضاء سنجار. المصدر: السلطات المحلية، يوليو عام ٢٠١٩.

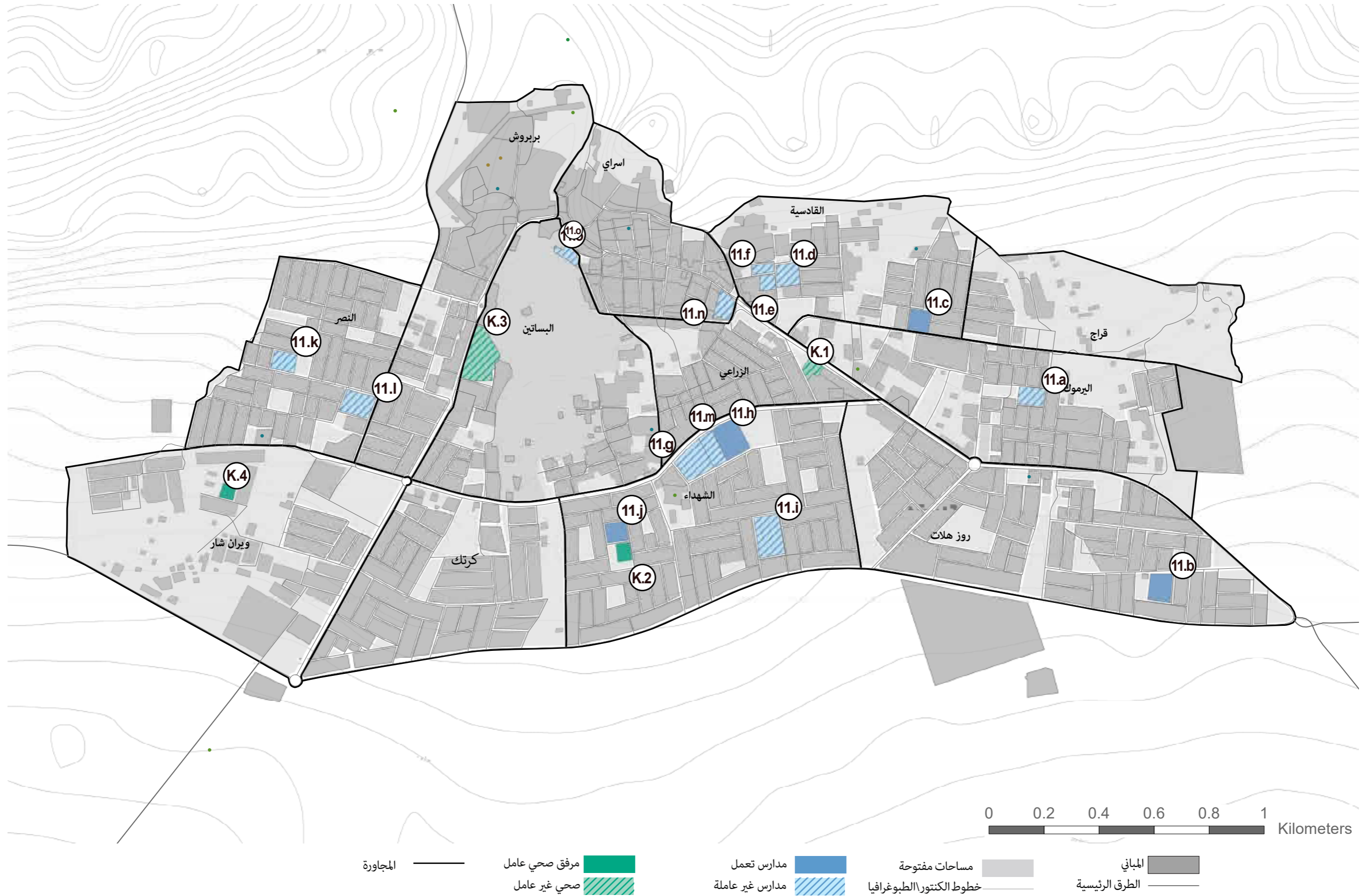
الموقع	#	النوع	الوضع
سنجار	١١	أ	مدرسة السماح الثانوية غير عاملة
		ب	مدرسة الريحان الثانوية عاملة
		ت	مدرسة ابتدائية أولى عاملة
		ث	مدرسة ثانوية للبنات غير عاملة
		ج	روضة أطفال غير عاملة
		ح	مدرسة آيات بن غانم الابتدائية غير عاملة
		خ	مدرسة العلا الثانوية غير عاملة
		د	مدرسة ثانوية بنين عاملة
		ذ	مدرسة القيثارة للبنات غير عاملة
		ر	مدرسة ابتدائية للبنات عاملة
		ز	مدرسة السيدة زينب المشتركة غير عاملة
تل قصب	١٢	أ	مدرسة بن قاسم الثانوية غير عاملة
		ب	معهد المعلمين غير عاملة
		ص	مدرسة بن غنام الابتدائية غير عاملة
		ض	مدرسة اوميا الابتدائية غير عاملة
		أ	مدرسة القدس الثانوية للبنين
القيروان	١٣	ب	مدرسة ابتدائية مشتركة
		ت	مدرسة السلام الابتدائية للبنين
		ث	مدرسة ضحي الابتدائية للبنات
		ج	مدرسة فجر الابتدائية الجديدة
		ح	مدرسة المحبة الابتدائية
تل البنات	١٤	أ	مدرسة
		ب	مدرسة ابتدائية غير عاملة
		ت	مدرسة ثانوية غير عاملة
		ث	مدرسة ابتدائية غير عاملة
		ج	مدرسة
		ح	مدرسة ابتدائية عاملة
		خ	مدرسة ابتدائية عاملة
كوجو	١٥	مدرسة ثانوية للبنين غير عاملة	
النوفلي	١٦	مدرسة	
		مدرسة ابتدائية مشتركة	

الشكل رقم (٥٨): تابع الشكل رقم (٥٥)



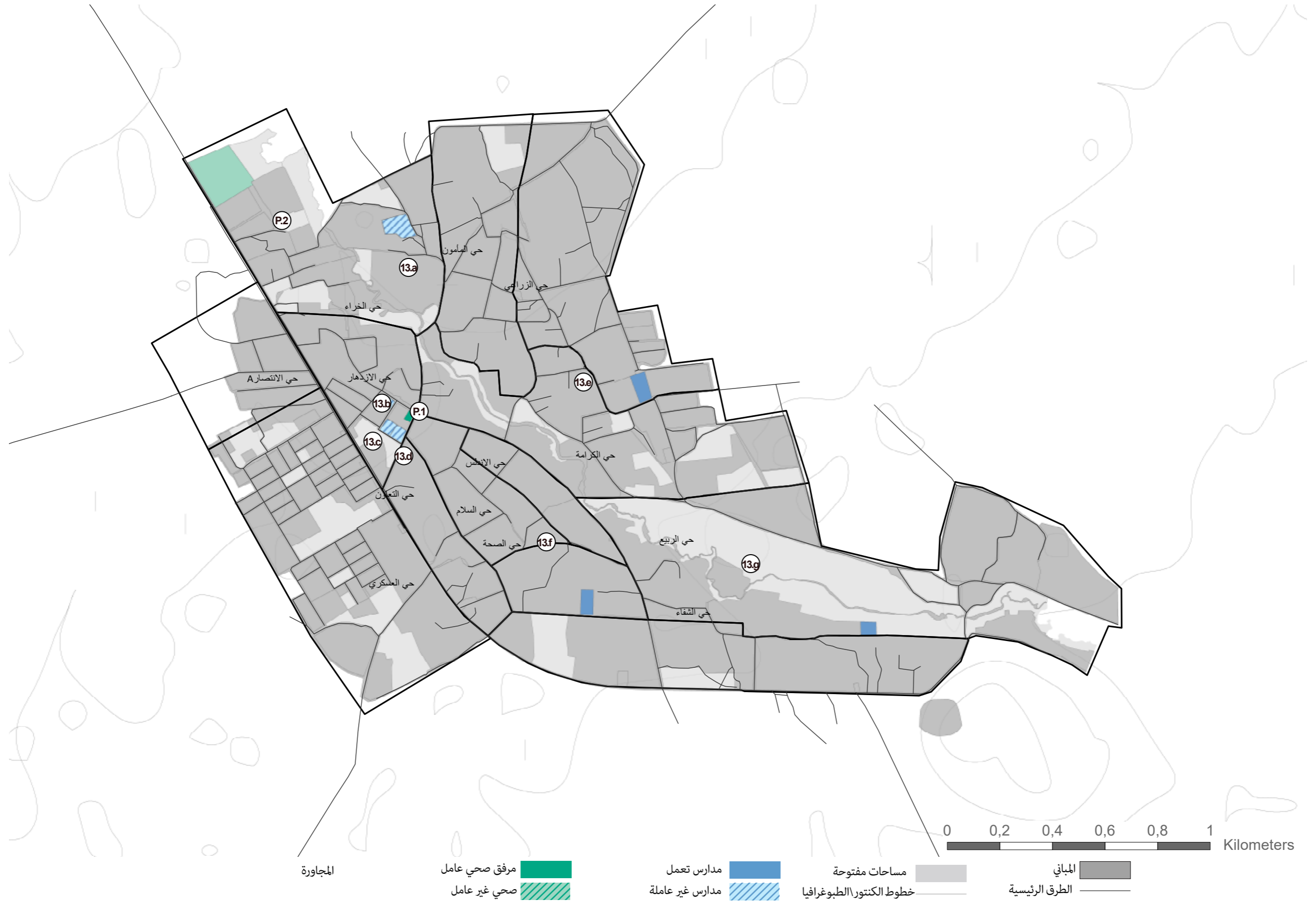
الشكل رقم (٥٧): كتب ومذكرات مراجعة مؤرخة عام ٢٠١٠ من مدرسة مدمرة - تمت إزالة التفاصيل لدواعي الخصوصية (مؤثر الأمم المتحدة ،

أغسطس ٢٠١٩)





الشكل رقم (٦٠) مرافق الصحة والتعليم في سنوي. المصدر: السلطات المحلية، يوليو عام ٢٠١٩.

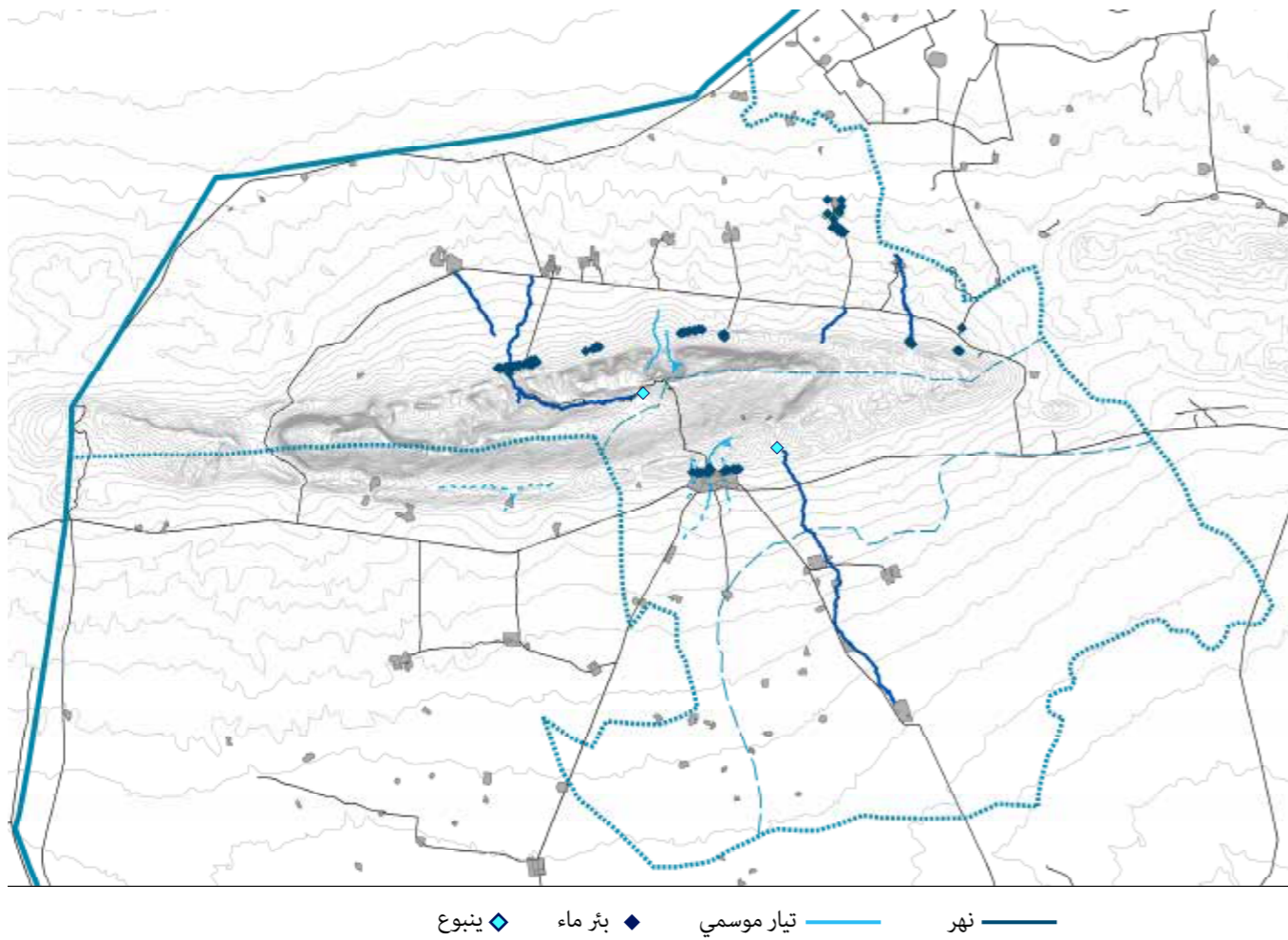




الشكل رقم (٦٢) بئر لاستخراج المياه في مركز سنجار (موتل الأمم المتحدة، أغسطس عام ٢٠١٩)

٧,٣ شبكة المياه

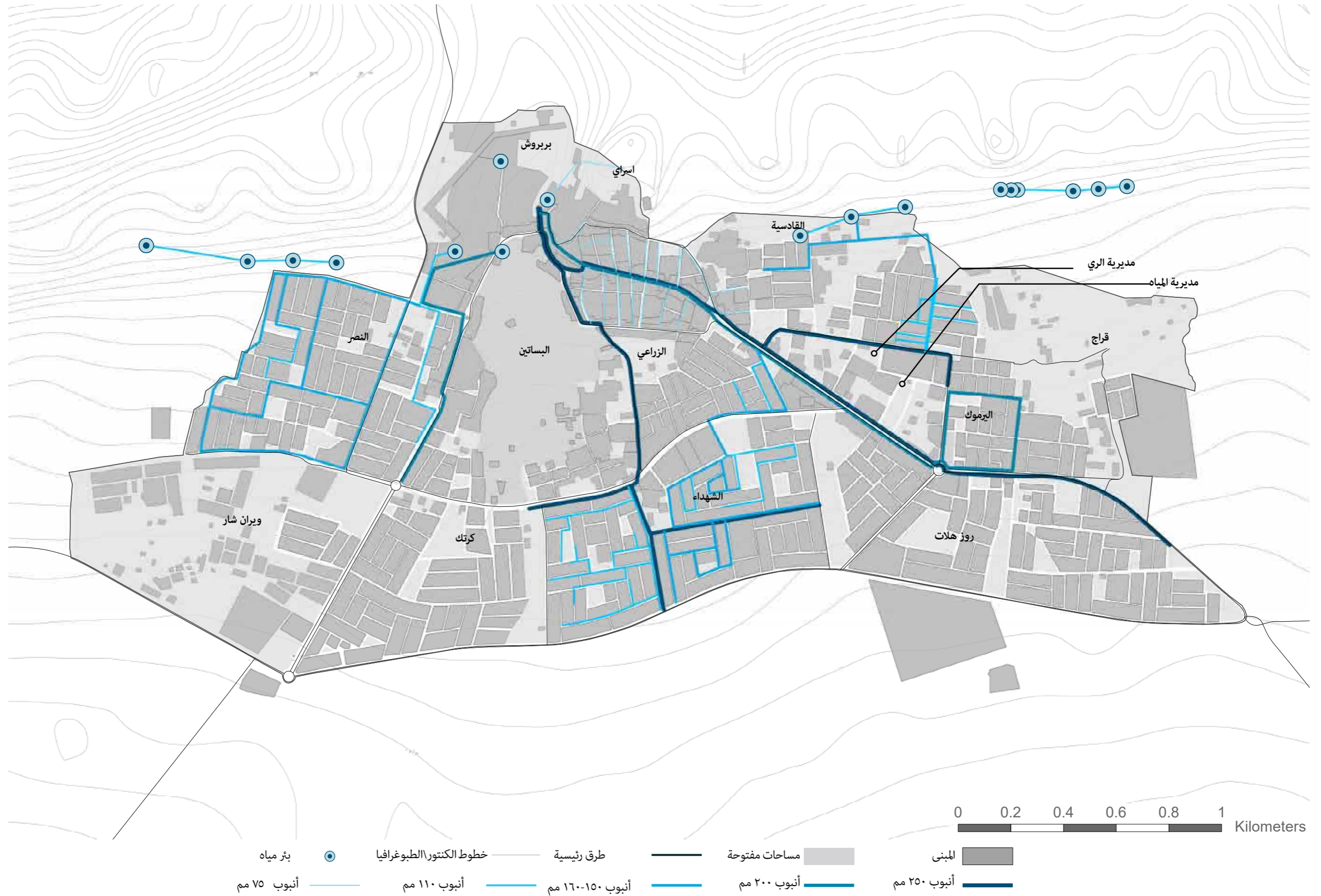
إن شبكة المياه في قضاء سنجار - بالإضافة إلى أنها توفر المياه بانتظام للاستهلاك المنزلي - مهمة أيضًا لأنشطته الإنتاجية مثل الري. والمصدر الرئيسي للمياه السطحية في القضاء هو جبل سنجار حيث تتدفق المياه من الجانب الشمالي والجنوبي في المجاري المائية الصغيرة، وتتعرض جميعها لموجات جفاف كبيرة خلال فصل الصيف، وبعضها مجرد وديان، وهي عبارة عن مجاري تصريف تبدو مثل الوديان الصغيرة والضيقة التي تصبح مجاري للأنهيار فقط بعد هطول الأمطار. ويمثل الجبل أيضًا مصدرًا لتغذية القضاء بالمياه الجوفية: عادةً يتم جمع المياه من خلال آبار أرتوازية تقع على المنحدرات ويتم نقلها إلى السهول نتيجة اختلاف الارتفاع. ونوعية هذه المياه جيدة ولكنها تقل مع المسافة من الجبل وفي المواسم الجافة، وكميتها كافية بشكل عام للزراعة واستخدام المخزون^{٢٤}. ويوجد بالقضاء ينابيع طبيعية تقع على الجبل: أحدهما قريب من قرية كولاكان ويغذي نهرًا يتجه نحو الشمال، والآخر في قرية صولاغ ويغذي نهرًا يتدفق نحو القيروان. ومنذ عام ١٩٨٢ إلى عام ٢٠٠٣ تم ربط نبع كولاكان - المعروف أيضًا باسم نبع بيرة خاي - بسنيوني وخانصور عن طريق خط أنابيب ناقل، وكان هذا النظام نشطًا حتى عام ٢٠٠٣، حتى قام ملاك الأراضي بالقرب من خط الأنابيب بتدميره للاستفادة من إمدادات المياه للأغراض الزراعية. وفي عام ٢٠٠٤ قام الصليب الأحمر بحفر آبار مياه جديدة ثم حفر آبار أخرى عن طريق شركة سي تي إل (CTL) وهي شركة عراقية خاصة تعمل في عام ٢٠٠٨ بتمويل من الجيش الأمريكي وإدارة مياه نينوى، مما رفع عدد الآبار إلى ١٠ آبار لسنيوني و١٠ آبار لخانصور، ويحتاج هذا الأخير إلى إعادة تأهيل ولكن لم تبدأ الأعمال بسبب وجود القوات المسلحة التي تسيطر على المنطقة. وكان يغذي دوجور (حطين) ثمانية آبار توقفت عن العمل بسبب قلة الإنتاجية وتوصيلها بشكل غير قانوني بخطوط الأنابيب، وتم حفر خمسة آبار جديدة باعتبارها مشروعًا بديلًا ولكن لم يتم الانتهاء من الأعمال بسبب غزو داعش. وتغذي دهولا (القادسية) تسعة آبار تعمل جيدًا، وتغذي بوريك (اليرموك) سبعة آبار تقع في منطقة سرفدين، لكن ثلاثة منها تعطلت وتوقف الآخرون بسبب مشاكل تتعلق بملكية الأرض التي بنيت عليها الآبار. ويوجد في غوبال وزورافا ١٦ بئرًا، لكن بعضها لا يعمل بسبب شح المياه الجوفية والقضايا المتعلقة بملكية الأراضي.



نهر — تيار موسمي — بئر ماء — ينبوع

الشكل رقم (٦٣) شبكة المياه السطحية وآبار المياه الرئيسية في قضاء سنجار

٢٤ الصواف ، د. أطروحة دكتوراه UCL (يوليو ١٩٧٧)، «جيولوجيا المياه في جنوب سهل سنجار ، شمال غرب العراق»



الشكل رقم (٦٧) شبكة المياه في مركز سنجار

٧,٤ الكهرباء

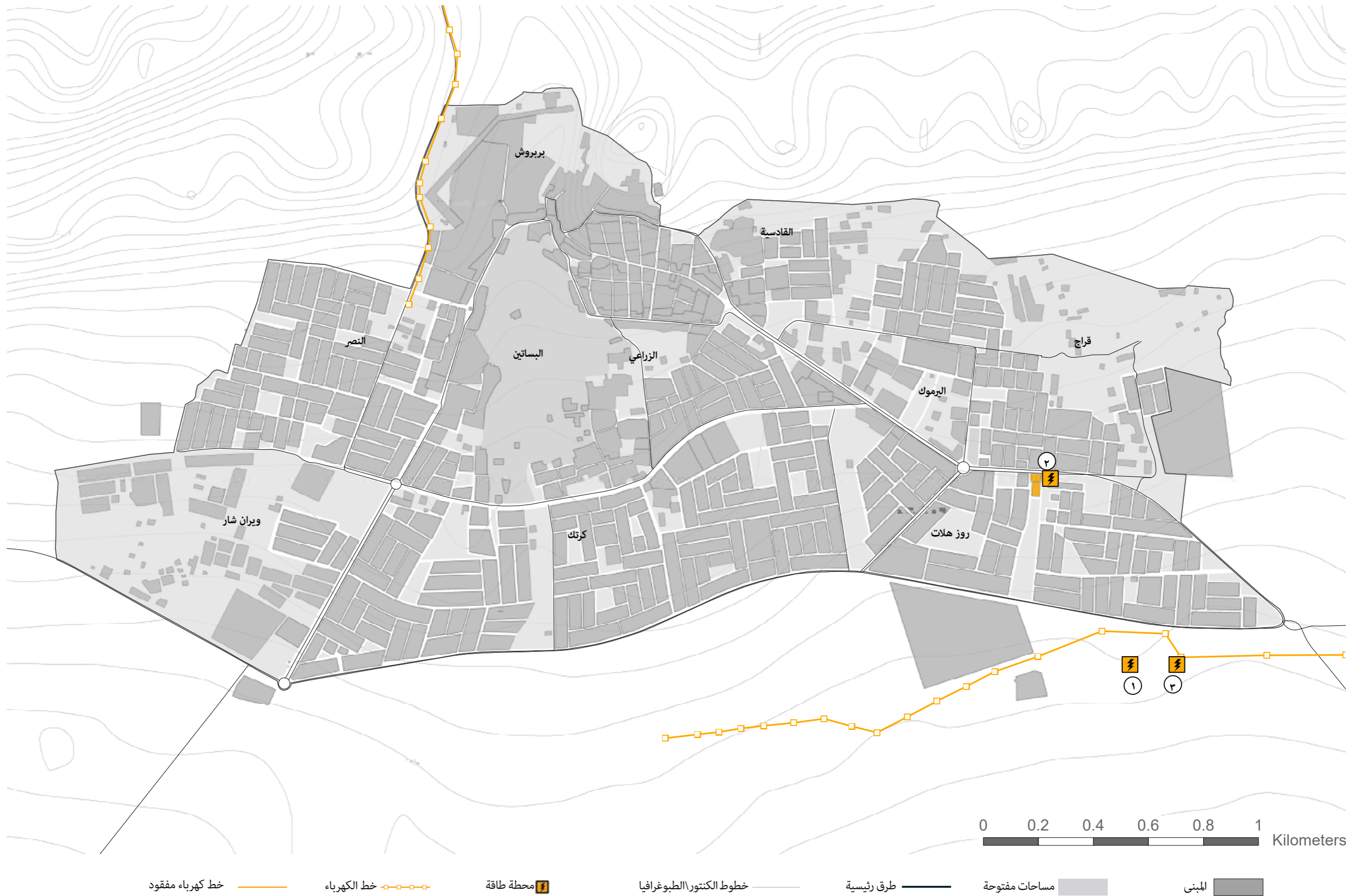
تأثرت شبكة الكهرباء في قضاء سنجار بشدة خلال الصراع مع داعش، ورغم ذلك ونظرًا لانخفاض الطلب الحالي على الكهرباء، لم يكن توفير الخدمات المشككة الرئيسية في المنطقة، ففي قضاء سنجار، الكهرباء متوفرة بمعدل جيد في المتوسط ومدعومة بمولدات: متوسط السعر هو ٧٠٠٠ دينار عراقي (حوالي ٥,٩ دولار أمريكي) لكل أمبير. وقضاء الشمال الفرعي مزود بمحطة كهرباء رئيسية واحدة (١٣٢ كيلو فولت) تقع في سنوني ومحطتين فرعيتين (٣٣ كيلو فولت) في سنوني وعند تقاطع زورافا والعروبة، وتوجد محطة كهرباء في خانصور ولكنها لا تعمل. وتغطي مديرية الكهرباء في قضاء الشمال الفرعي ١٠٥ قرية وبلدة، ويبلغ عدد موظفيها ٣٠ أربعة منهم فنيون. ويدعم برنامج الأمم المتحدة الإنمائي المديرية حاليًا ويدير مشاريع في هذه المنطقة مثل مشروع خط كهرباء بقدرة ٤٥ كيلو متر/١٣٢ كيلو فولت، وتركيب محطة كهرباء متنقلة بقدرة ٤٥ ميجاوات في مجتمع زورافا - العروبة، بالإضافة إلى توفير ٨٠ محوّلًا، و٤٠ كم من كابلات التعليق، و١٠ كم من الأسلاك و١٠ كم من الكابلات الفردية. ومن بين هذه المشاريع ركزت المديرية على تركيب المحطة المتنقلة في خانصور وإنشاء وصلة مغذية بقدرة ٣٣ كيلو فولت (بطول حوالي ٣٠ كم) باعتبارهما أولوية، لأن عودة عدد كبير من السكان مع وجود النازحين داخليًا نتج عنه حمولة ثقيلة على الشبكة الحالية، كما أوضحت المديرية أن النقص في الموظفين والمركبات والآلات والمعدات قضية رئيسية. وفي سنوني، تتوافر الكهرباء كل يوم بمعدل ١٤ ساعة في المتوسط، ويتم تزويد مديرية الكهرباء في قضاء سنجار بقدرة ٣١,٥ ميجاوات/١٣٢ كيلو فولت لتلبي احتياجات جميع مناطق البعاج في سنجار. وتتضمن الإمدادات محطة طاقة متنقلة بقدرة ٣٣ كيلو فولت تغذي مركز سنجار والقبروان. وتغطي المديرية ٣٥ قرية في مركز سنجار وتضم ٢٠ موظفًا، ولكن بسبب نقص المحولات ومواد الصيانة، تكافح المديرية لتوفير الكهرباء لجميع المباني السكنية التي تعتمد على المولدات الكهربائية الصغيرة الخاصة، ويصل متوسط التوافر اليومي للكهرباء في مركز سنجار إلى ٢٠ ساعة. علاوة على ذلك، أشارت المديرية إلى أن خط الكهرباء الذي يغذي دومييز (جنوب غرب مركز سنجار) قد تم تدميره بالكامل وأن إعادة التأهيل سوف تتطلب ٥,٥ كم من الكابلات بقدرة ٣٣ كيلو فولت. والوضع أكثر صعوبة في منطقة القبروان حيث يعمل في مديرية الكهرباء هناك تسعة موظفين فقط، ولا توجد سيارات أو مركز صيانة. بالإضافة إلى ذلك، تم تدمير محطة توليد الكهرباء في هذه المنطقة، وخط التغذية القادم من مركز سنجار لا يعمل بسبب الأضرار التي لحقت به بنسبة ٥٠٪. ومع ذلك، نظرًا لأن معدل العودة في هذه المنطقة منخفض، لا يُنظر إلى الكهرباء على نطاق هذا القضاء على أنها قضية رئيسية. من ناحية أخرى، يتم توفير الكهرباء بشكل جيد في المناطق التي يوجد بها أعلى معدلات عودة، ولكن في الوقت نفسه أشار ممثلو مديريات الكهرباء من المناطق الفرعية الثلاثة إلى أن إمداد الكهرباء ما يزال مهمًا للغاية لتشجيع عودة النازحين.



الشكل رقم (٦٩) محطات توليد الطاقة المتنقلة في مركز سنجار (موتل الأمم المتحدة، أغسطس عام ٢٠١٩)

#	الموقع	النوع	الوضع
١	سنجار	محطة كهرباء رئيسية ٣٣/١٣٢ كيلو فولت	غير عاملة
٢	سنجار	محطة كهرباء ثانوية	عاملة
٣	سنجار	محطة متنقلة ٣٣/١٣٢ كيلو فولت	عاملة
٤	مصنع أسمنت سنجار	محطة متنقلة ٣٣/١٣٢ كيلو فولت	عاملة
٥	زورافا	محطة متنقلة	عاملة
٦	سنوني	محطة متنقلة ٣٣/١٣٢ كيلو فولت	عاملة
٧	سنوني	محطة كهرباء / الشمال ١١/٣٣ كيلو فولت	عاملة
٨	خانصور	محطة كهرباء - ١١/٣٣ كيلو فولت	غير منتهية
٩	القبروان	محطة كهرباء - ١١/٣٣ كيلو فولت	غير عاملة

الشكل رقم (٧٠) قائمة مرافق التعليم في مركز سنجار وسنوني والقبروان. المصدر: السلطات المحلية، يوليو عام ٢٠١٩.



الشكل رقم (٧١) شبكة المياه في مركز سنجار

٧,٥ المخلفات الصلبة

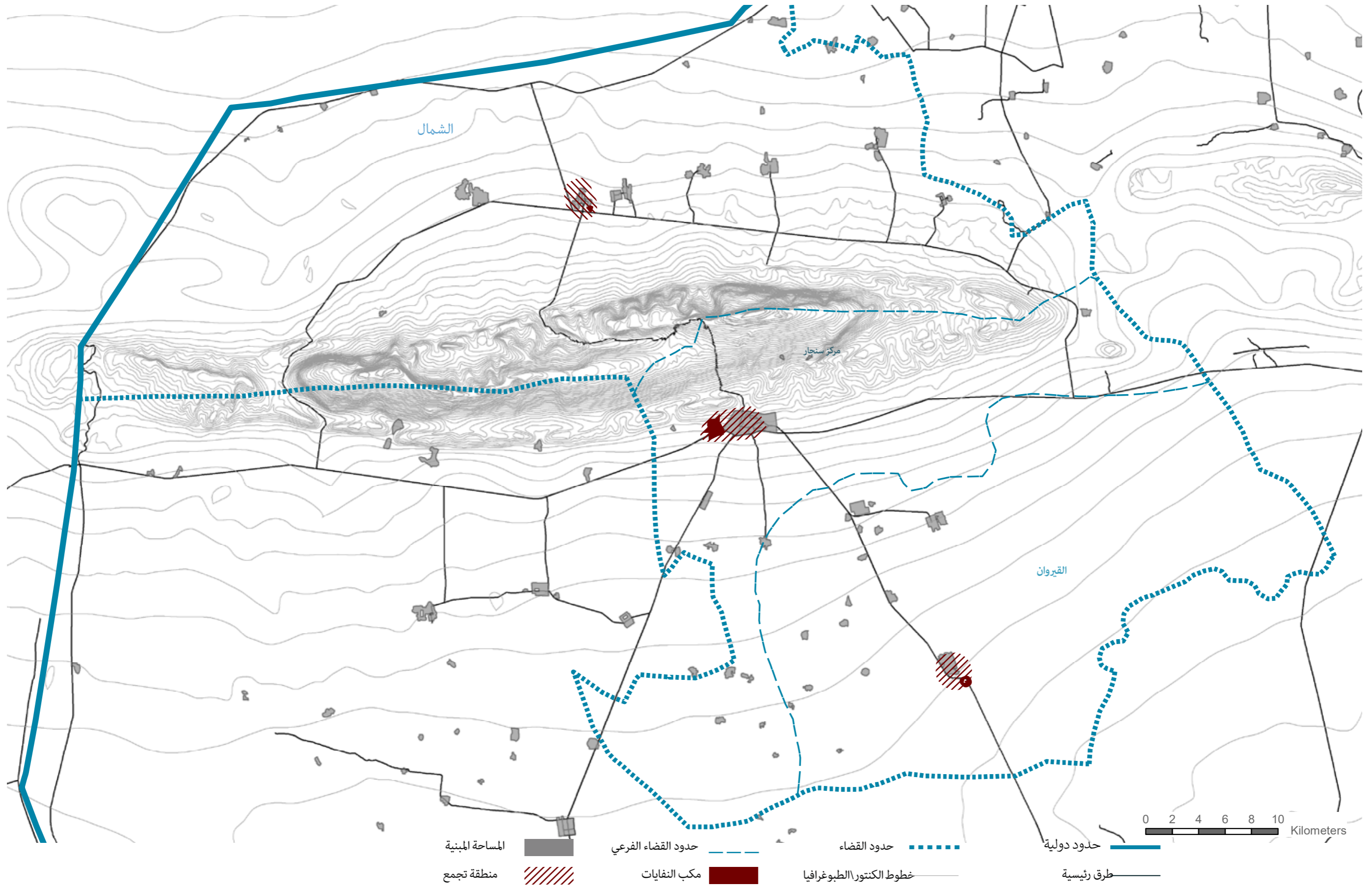
إن إدارة المخلفات الصلبة مهمة صعبة في جميع الأقسية الفرعية الثلاثة، والمسئول عن جمع المخلفات والتخلص منها هي البلديات، ولكن اليوم تضاعفت المهمة بسبب إزالة حطام المنازل في المدن، لذلك اضطرت الأقسام المسئولة إلى أن تستخدم وسائل غير التي تستخدمها في المهام العادية لإدارة النفايات؛ فمن أجل التكيف مع هذا النوع من الحطام، يجب استخدام آلات ثقيلة مثل البلدوزر والرافعات والجرافة الأمامية ومجارف وشاحنات تفريغ. وفي الوقت نفسه يجب أن تُعالج هذه المخلفات في مقالب معينة لكي يتم معالجة المواد المختلفة بالطريقة المناسبة.

ولكن حالياً خدمة جمع المخلفات متوقفة بسبب عدم توافر شاحنات لإزالة المخلفات (توجد فقط في القيروان)، وبالتالي لجأ السكان إلى التخلص من النفايات اليومية في أراضي خالية. وبالنظر إلى حقيقة أن هذه المنطقة مازالت متضررة بشدة بسبب كثرة عدد النازحين بها وقلّة عدد العائدين من السكان الأصليين، يمكن القول بأن الوضع سيتردد سوءاً عندما يزداد معدل العودة، كما أن انخفاض الكثافة الحضرية في جميع أنحاء القضاء يزيد من صعوبة إدارة المخلفات الصلبة.

وهناك ثلاثة أماكن يُتوقع أن تكون مقالب نفايات وهي: شرق سنوي وغرب مركز سنجار وجنوب شرق القيروان. ولكن لم تتم الموافقة رسمياً على استخدام هذه المناطق لتكون مقالب للمخلفات، ولهذا تعمل البلديات جاهدة للحصول على الدعم اللازم لتمكين من تقديم خدمة ملائمة لجمع المخلفات الصلبة وإدارتها.



الشكل رقم (٧٢): أنقاض مهجورة ومخلفات في سنجار (موتل الأمم المتحدة، أغسطس عام ٢٠١٩)



الشكل رقم (٧٣): إدارة المخلفات الصلبة في قضاء سنجار

٧,٦ النقل

الكثير من نقاط التفتيش، عادة عند نقاط اتصال الطرق الرئيسية والفرعية، وأيضًا الطرق الفرعية من الدرجة الثالثة والطرق المحلية التي تربط بين بعض المجمعات في الشمال والطريق الرئيسي. وأحيانًا يكون لنقاط التفتيش مباني ثابتة أو تتمثل في حواجز طرق مؤقتة. وأيضًا تواجد قوات مسلحة مختلفة تدعي السيطرة على هياكل الأمن والسلامة ينطوي مباشرة على إدارة نقاط التفتيش. والسبيل الوحيد لحل تلك المشكلة هو الحل السياسي عن طريق التفاوض والوساطة.

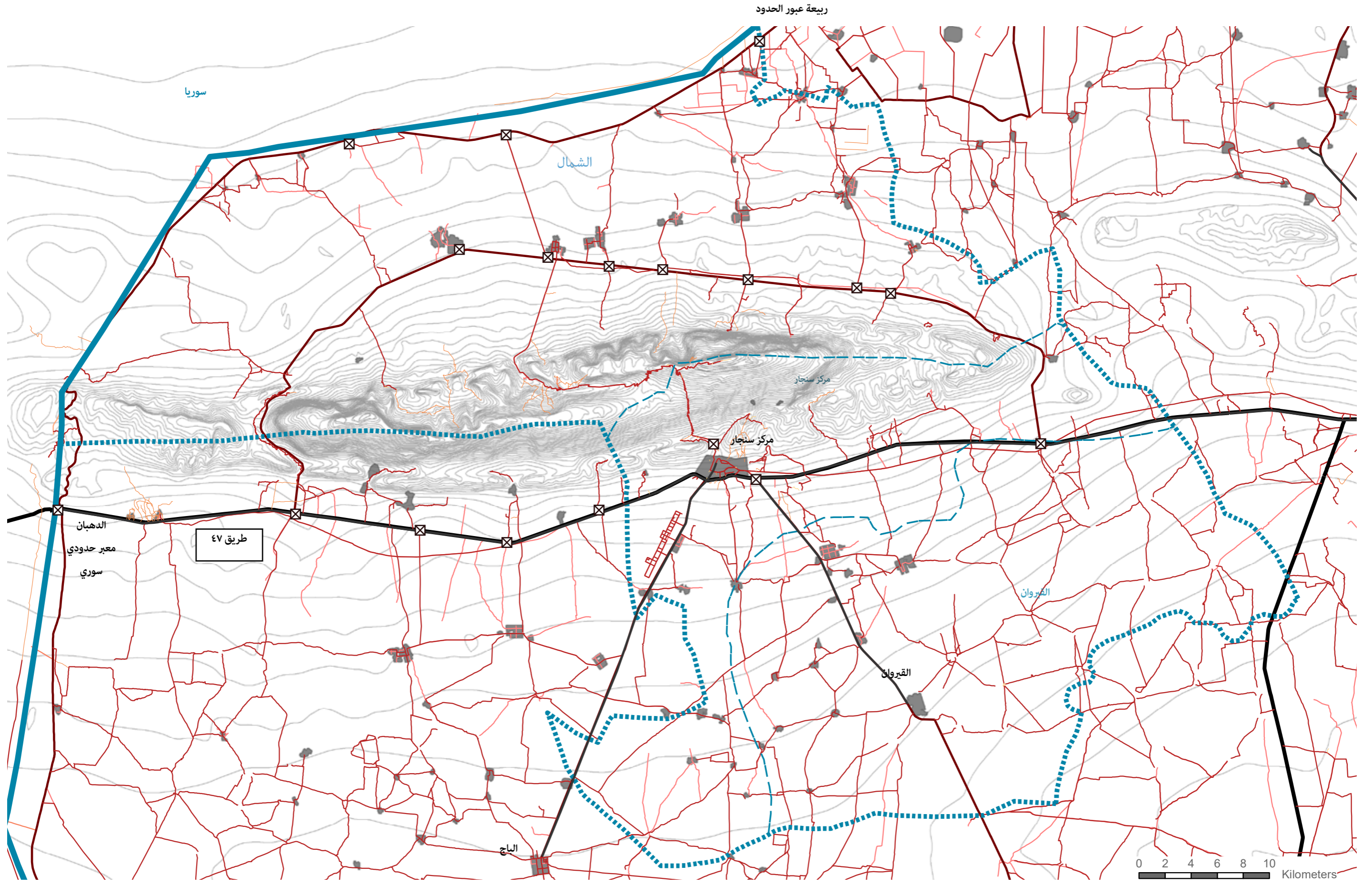
إن شكل وحالة الطرق في المناطق الحضرية يختلف كثيرًا حسب المنطقة؛ فعادة تكون الطرق خالية من الحطام لقلّة كثافة النسيج الحضري، مع ذلك يتطلب الكثير منها صيانة، وتطلب البلديات الدعم بالمواد والآلات والمعدات من أجل تمهيد الطرق. وفي القيروان، طرق الوحدات السكنية التي تمر على المباني الكبيرة غير ممهدة. وفي الوقت ذاته يوجد في الجزء الجنوبي عدد كبير جدًا من الطرق الفرعية من الدرجة الثالثة تصل بين جميع القرى الصغيرة المتفرقة في السهول المنخفضة.

إن قضاء سنجار معروف بقلّة ورداءة الطرق التي توصل للأقضية المجاورة. ويمر طريق ٤٧ عبر القضاء ويمتد إلى جنوب الجبل، ويصل مركز سنجار بتلعفر والموصل من جهة الشرق، وبالذيان، نقطة عبور حدودية إلى سوري في قضاء بعاج، من جهة الغرب. ومن مركز سنجار يتجه طريقان فرعيان إلى الجنوب باتجاه القيروان والبعاج. وفي قضاء الشمال الفرعي، يحيط جبل سنجار طريق يربط المجمعات في الشمال بطريق ٤٧، شرقًا وغربًا، يوازيه تقريبًا شمالًا طريق آخر يتبع الحدود مع سوريا ومتصل من الجهة الشمالية الشرقية بالربيعة في تلعفر، الذي يضم أيضًا نقطة عبور إلى سوريا. وغير شبكة الطرق الرئيسية، يوجد عدد من الطرق المنفصلة، أغلبها غير ممهد، تربط القرى في السهول الريفية. وعند سنجار يوجد طريق منحدر أعلى الجبل ويربط بين مركز سنجار وسنوني عبر ممر طبيعي في كولكان. ولا يوجد في قضاء سنجار سوى بضعة سيارات ووسائل نقل صغيرة نظرًا لقلّة السكان وأيضًا بسبب تدمير المركبات والفقير العام، ولا يوجد وسائل للنقل العام.

مع ذلك، ضروري أن نراعي جانب آخر له أثر جسيم على التنقل في سنجار؛ فأمن المنطقة يلزمه شبكة طرق تخضع لمراقبة صارمة، مع العلم أن هناك



الشكل رقم (٧٤): الطريق المؤدي إلى شرق سنوني (موتل الأمم المتحدة، أغسطس عام ٢٠١٩)



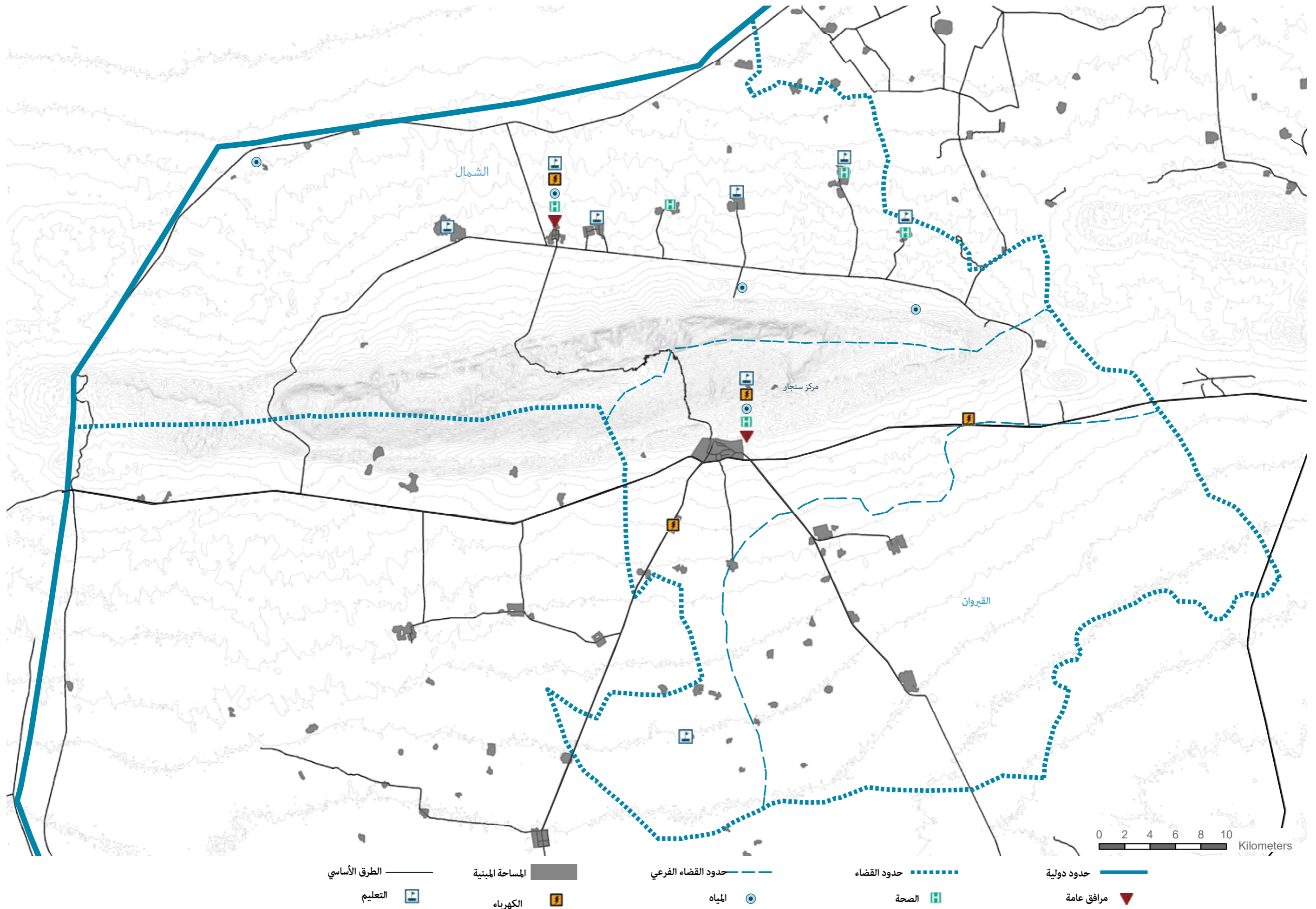
- نقطة تفتيش
مسارات
- المساحة المبنية
طرق محلية
- حدود القضاء الفرعي
الطرق ذات الدرجة الثالثة
- حدود القضاء
الطرق الثانوية
- حدود دولية
الطرق الأساسية

الشكل رقم (٧٥) : شبكة الطرق ونقاط التفتيش في قضاء سنجار. المصدر: خريطة الشارع المفتوح ويكيبيديا والسلطات المحلية، يوليو عام ٢٠١٩

٧,٧ مشروعات إعادة التأهيل

كان قضاء سنجار منكوبًا بصراع قاسي للغاية لم يخلف فقط عدد مفرج من الضحايا، ولكنه خلف أيضًا موجات ضخمة من النزوح تركت الأراضي مهجورة تقريبًا، ومازال العديد من الناس مفقودين بسبب عمليات الاختطاف، كما عانت المدن والقرى من أضرار بالغة في البنية التحتية والمباني. وبعد مرور ٥ سنوات، بدأ المجتمع الدولي والحكومة العراقية بالتدخل بهدف إعادة تأهيل الوحدات السكنية والبنية التحتية والمرافق العامة. وغطت أعمال إعادة التأهيل مرافق التعليم والصحة والطاقة وشبكات المياه والعديد من المباني العامة، تحديداً مكاتب الإدارة المحلية للاستضافة. وتوسعت أعمال إعادة التأهيل في جميع أنحاء المنطقة بداية من المجمعات في الشمال إلى القرى في الجنوب. ويعمل موئل الأمم المتحدة وكذلك المنظمة الدولية للهجرة في أعمال إعادة تأهيل المنازل في قضاء الشمال وقضاء مركز سنجار الفرعيين، ووصلا معًا إلى أكثر من ١١,٠٠٠ جهة مستفيدة. واليوم تم الانتهاء من العديد من المشاريع، ولكن ليس كلها جاهزة للتشغيل؛ فبعض المرافق التعليمية تم إعادة تأهيلها بنجاح وهي جاهزة للعمل، ولكن الهياكل ليست فاعلة بعد بسبب نقص الطلبة والمعلمين؛ وبعض المساكن التي تم إعادة تأهيلها لم يسكنها أحد بعد إما لعدم الاستقرار والأمن والأمان، أو عدم وجود فرص لكسب الرزق لأن حتى الأنشطة التجارية الصغيرة لم تسلم من الضرر.

وتحتوي الملحقات على قائمة بالمشاريع الرئيسية لإعادة التأهيل والإمداد، علمًا بأن القائمة لا تشمل المشاريع الأخرى التي نفذتها مجموعة واسعة من الجهات الفاعلة الإنسانية. وتوفر أيضًا المنظمات الدولية ووكالات الأمم المتحدة والمنظمات غير الحكومية أشكال أخرى من الدعم مثل المعدات اللازمة للخيم والمخيمات والغذاء والتغذية والتطعيمات والمساعدات الطبية وبناء القدرات وأعمال أخرى صغيرة مثل حفر الآبار، ومن بين تلك المنظمات: اليونيسف والمنظمة الدولية للهجرة وبعثة الشرق ورياح السلام اليابانية وهيئة الكنيسة النرويجية للإغاثة ومجلس بحوث الأسرة وداري وميدير وأطباء العالم والهيئة الطبية الدولية وكير وغيرهم الكثير من المنظمات غير الهادفة للربح مثل يزدا ومبادرة نادية.



الشكل رقم (٧٦) : مشروعات إعادة التأهيل حسب كل قطاع في قضاء سنجار

٨. التراث والتماسك الاجتماعي

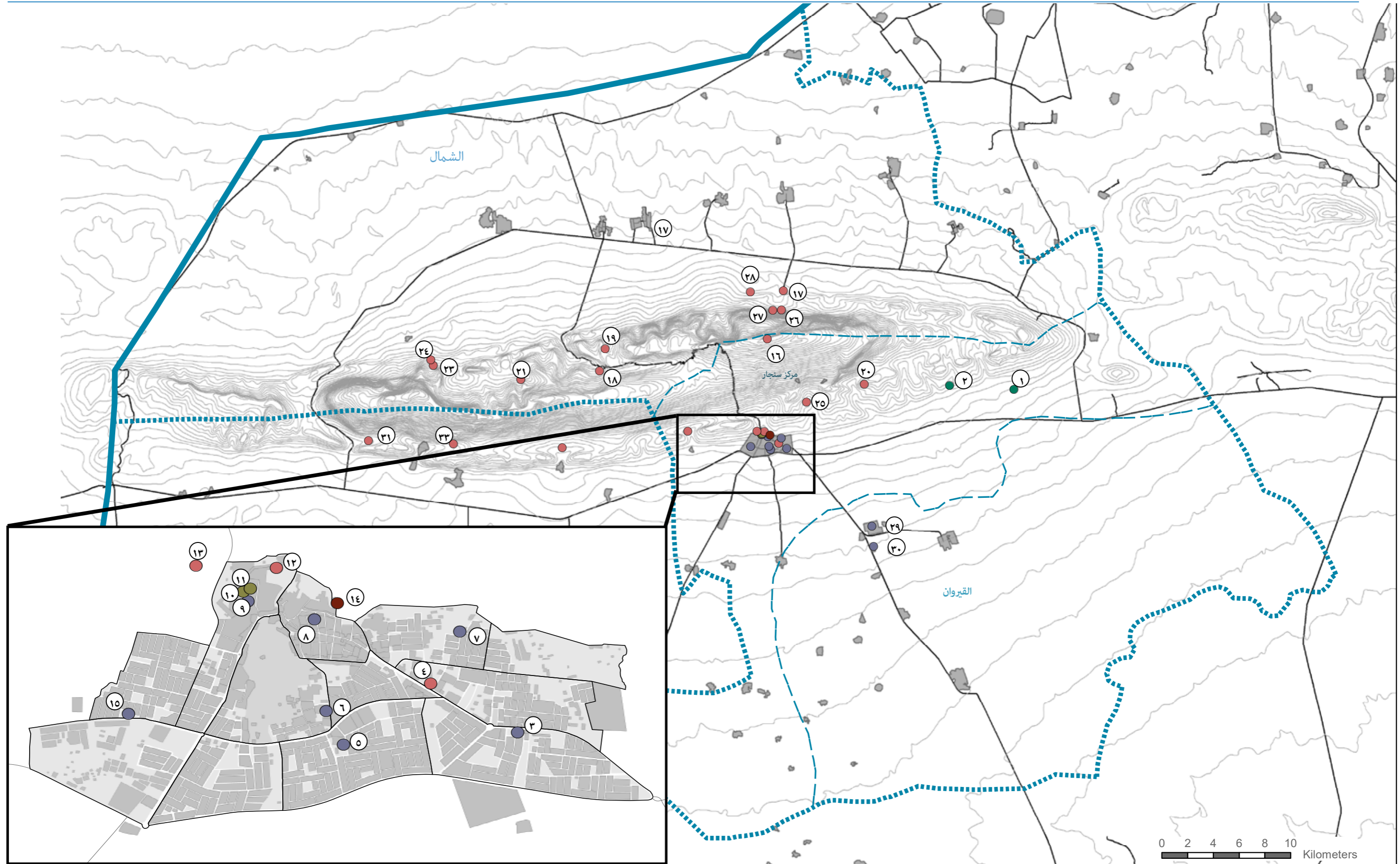
تميز قضاء سنجار بتعدد المذاهب قبل أن يتشرد سكان المنطقة بهذا الشكل المأساوي، فكان يعيش بها يزيديون وعرب سنّيون وأكراد شيعة وسنة وتركمان شيعة وسنة ومسيحيون، وعاشت هذه المجموعات معاً في قرى مختلطة متجانسة، كما استضاف مركز سنجار جميع أقليات هذه المنطقة تقريباً. ولكن مع الأسف فتت الصراع مع داعش ما تبقى من توازن بين عناصر ذلك النمط المعقد من الأقليات؛ فبدلاً من أن يتحدوا لمحاربة الغزاة، انقسموا وانعدمت الثقة بين السكان. كل ذلك من أجل السيطرة على أراضي المنطقة، فالكثير من المجموعات المسلحة وقوات الأمن والمليشيات تدعي أنها صاحبة سلطة على القرى ونقاط التفطيش، ما أدى إلى تزعزع الأمان، وأصبح الوضع السياسي في الهيكل الإداري غامض والمسائلة أصبحت مصدر آخر لمزيد من الانقسام بين أعضاء مختلف الأحزاب أو داعميهها.

واستهدفت داعش تحديداً من غزوها واحتلالها لقضاء سنجار من أغسطس عام ٢٠١٤ إلى ديسمبر عام ٢٠١٧ المواقع الدينية المنتشرة حول جبل سنجار، ومنذ الهجمة الأولى وداعش تسعى إلى محو التراث الثقافي الخاص بجميع الأقليات في المنطقة، وذلك عن طريق شن هجمات على المباني الدينية والمواقع المقدسة. فمركز سنجار وحده كان يضم مجموعة من المساجد والكنائس والأضرحة التي تعمدت داعش تدميرها.

واليزيديون على وجه التحديد كان لهم العديد من أماكن العبادة في قضاء سنجار كانت مُقامة على مرتفعات وسفوح جبل سنجار. وكانت أغلب الأضرحة عبارة عن غرف مربعة الشكل لها مدخل واحد، بعض منها مزود بدھليز صغير مغطى بالأسطح المخروطية النموذجية. ودُمرت معظم الأضرحة في الجزء الجنوبي من الجبل وعلى التلال أثناء احتلال داعش، بينما استخدم بعض منها لإعدام الأسرى، حسبما ورد في التقارير. ولكن مازال هناك أضرحة يزيدية في قضاء سنجار حيث حُفظت المعابد الشمالية من الدمار. ولهذا فإن الاستجابة لإعادة تأهيل وإعادة ترميم المواقع الدينية هو موضوع حساس ولكنه ضروري. لقد بدأت بعض المجموعات الدينية بإعادة تأهيل مبانيهم، ومجموعات أخرى أضر بها التأخير في بدء الترميم، كما أنه يوسع فجوة الانقسامات ويزيد من حدة التوتر بينهم. وهذه المشكلة هي عائق آخر يحول دون عودة النازحين داخلياً إلى منشأهم، ولسوء الحظ لم يكن الدمار هو الشيء الوحيد الذي خلفه الصراع مع داعش.

#	النوع	الاسم
١	مقبرة قديمة	
٢	مقبرة	رشكان (مقبرة كردية/شيعية)
٣	مسجد	مسجد عبد الرحمن
٤	معبد يزدي	
٥	مسجد	مسجد الشهداء
٦	مسجد	مرقد ذاكر الدين الأعرجي
٧	مسجد	مسجد القادسية
٨	مسجد	مسجد سراي
٩	مسجد	مسجد بارباروش
١٠	كنيسة	كنيسة مريم العذراء الكاثوليكية
١١	كنيسة	الكنيسة الأرمنية
١٢	معبد يزدي	
١٣	معبد يزدي	
١٤	ضريح	السيدة زينب
١٥	مسجد	مسجد النصر
١٦	معبد يزدي	سيل ميرا
١٧	معبد يزدي	ضريح شريف الدين
١٨	معبد يزدي	سري كاني
١٩	معبد يزدي	شبل قاسم
٢٠	معبد يزدي	أميدن
٢١	معبد يزدي	خاتونا فرحان
٢٢	معبد يزدي	شيخ ماند
٢٣	معبد يزدي	شيخ شيمس
٢٤	معبد يزدي	بيرا فات
٢٥	معبد يزدي	مهرا رشان
٢٦	معبد يزدي	بارزيكا هاجالي
٢٧	معبد يزدي	يازيد
٢٨	معبد يزدي	شيخ كريش
٢٩	مسجد	باشوكا
٣٠	مسجد	عين فتحي
٣١	معبد يزدي	شيخ عبد القادر
٣٢	معبد يزدي	شيخ حسّان
٣٣	معبد يزدي	ملك فخر الدين

الشكل رقم (٧٨): قائمة المواقع الدينية في قضاء سنجار. المصدر: ويكيبيديا ويزدا



الشكل رقم (٧٩). المواقع الدينية في قضاء سنجار. المصدر: زيادا

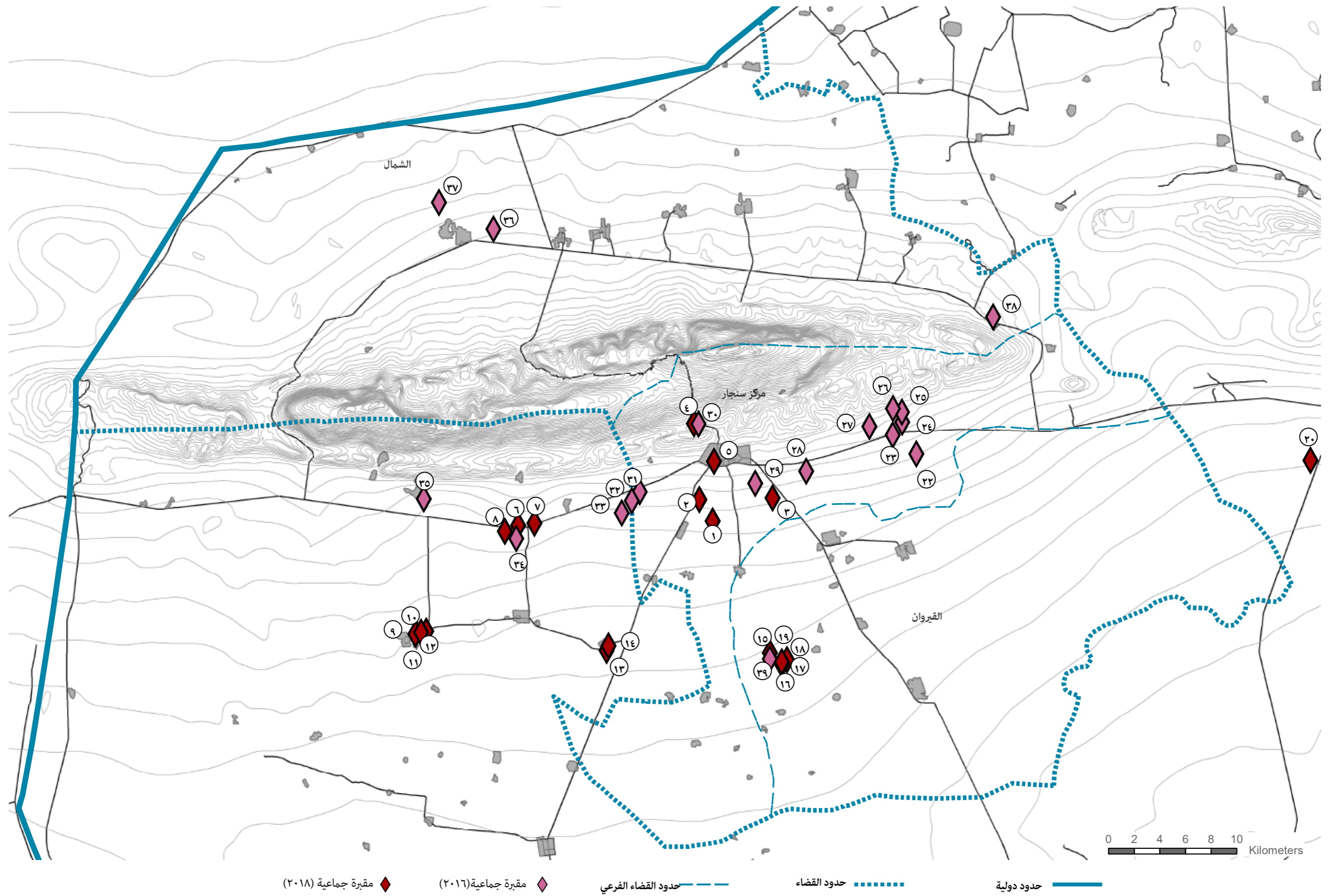


© Robert Leuthetiser /beyondbordersphotography

الشكل رقم (٨٠) - ضريح الشيخ عبد العزيز قبل التدمير (أكتوبر ٢٠١٢، © روبرت لوثيروز/جميع الحقوق محفوظة)



الشكل رقم (٨١) - ضريح الشيخ عبد العزيز بعد التدمير (يونيو ٢٠١٨، © فارس ميشكو/جميع الحقوق محفوظة)



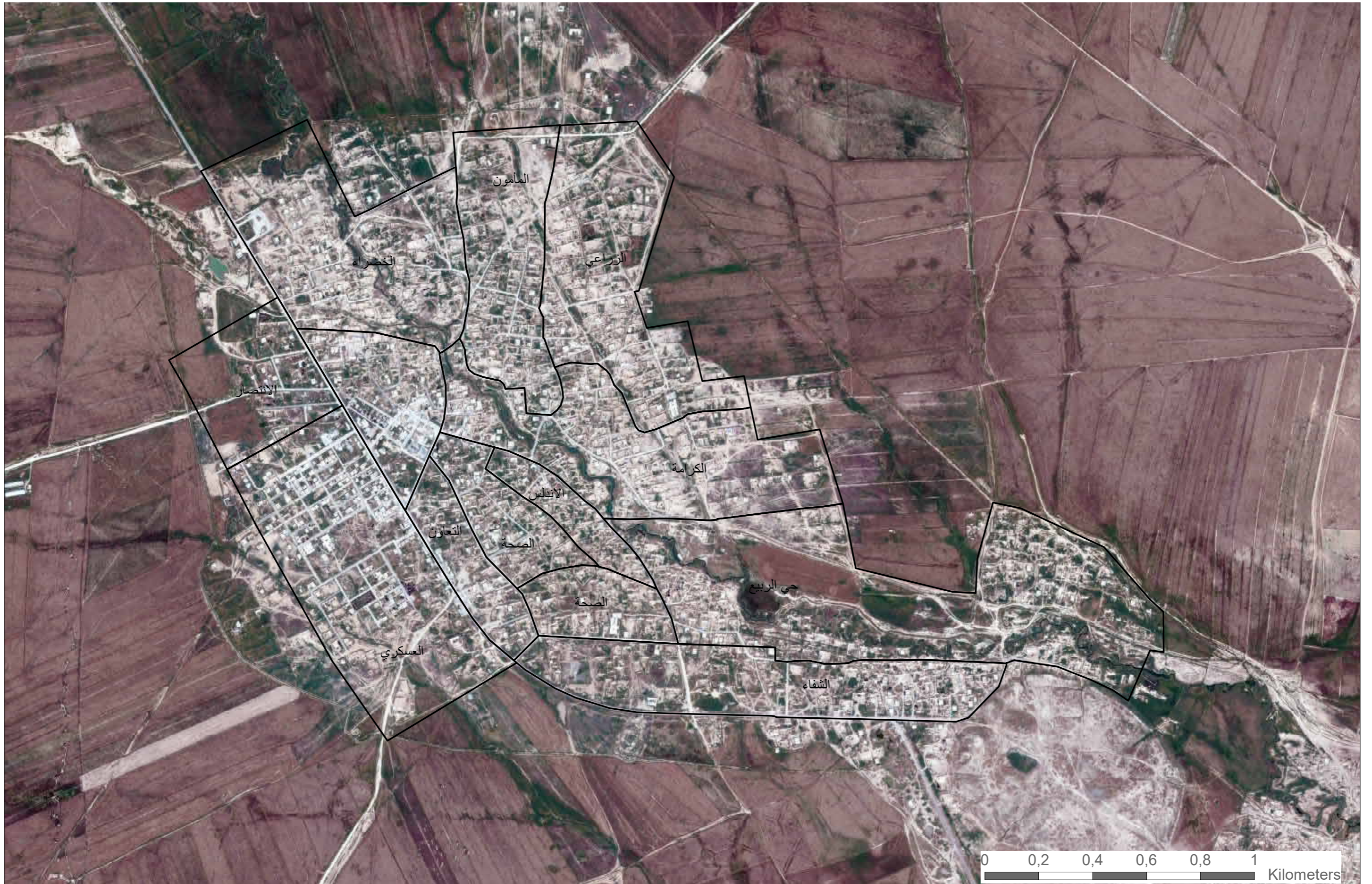
٩ الملحقات

١. منظر جوي لمركز سنجار في أغسطس عام ٢٠١٨
٢. منظر جوي لسنوني في أغسطس عام ٢٠١٦
٣. منظر جوي للقيروان في مايو عام ٢٠١٩
٤. قائمة القرى والبلدات والقرى الصغيرة الأصلية في قضاء سنجار
٥. خريطة القرى والبلدات والقرى الصغيرة الأصلية في قضاء سنجار
٦. مخطط بورك
٧. مخطط دهولا
٨. مخطط دوجرا
٩. مخطط خانصور
١٠. مخطط زورافا
١١. مخطط كوهبل
١٢. مخطط مركز سنجار
١٣. قائمة التدخلات الإنسانية الرئيسية في قضاء سنجار
١٤. قائمة آبار المياه الرئيسية في قضاء سنجار





الملحق ٢ - منظر جوي لسنوي. المصدر: ديجيتال جلوب، أغسطس عام ٢٠١٦



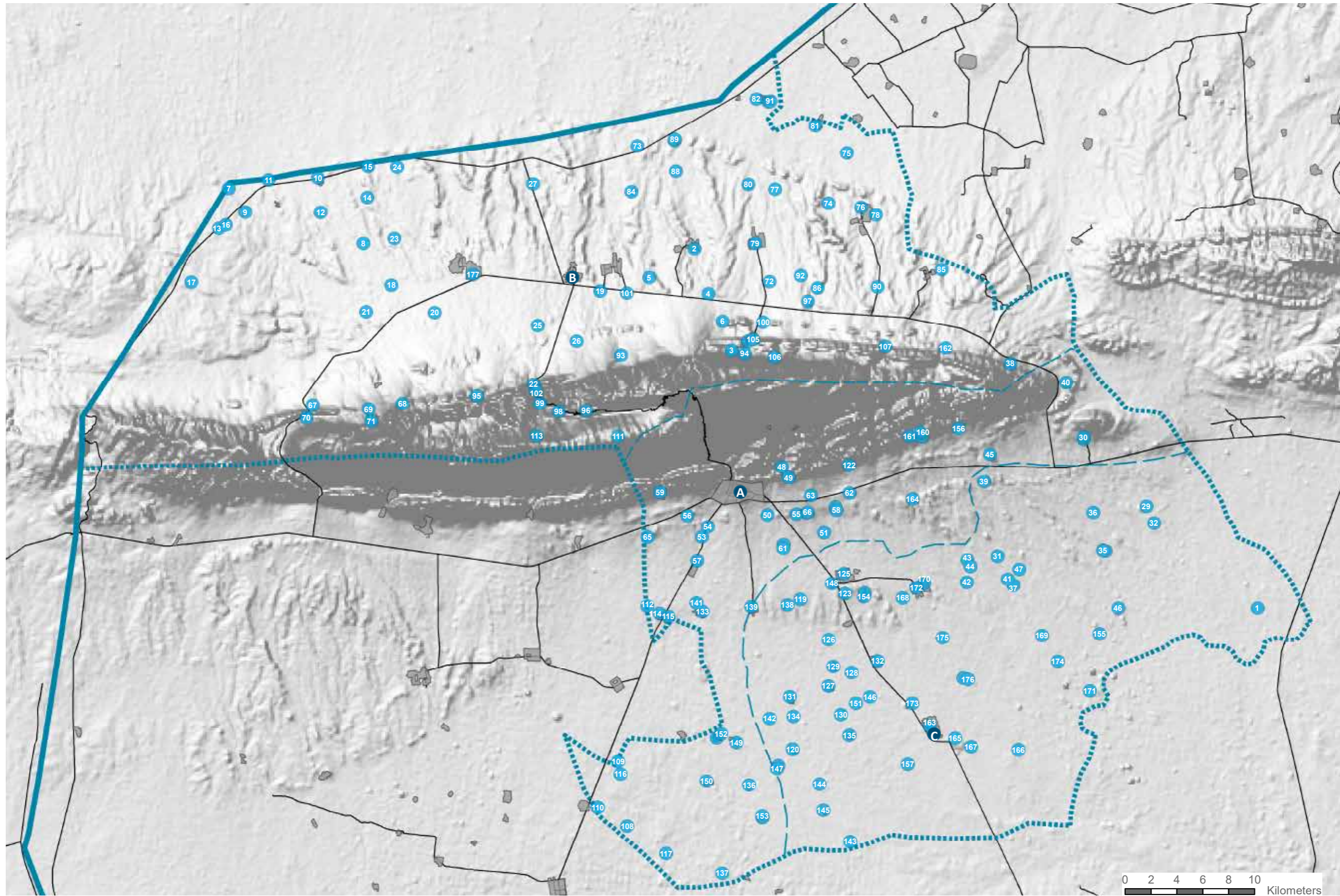
القرى		
اللغة المحلية	اللغة العربية	#
Tal Abu Kbr	تل أبو كبر	١٤١
Tal Akul	تل عاكول	١٤٢
Tal Mtu	تل متو	١٤٣
Tal Nuan	تل نوعان	١٤٤
Tal Qassab	تل قصب	١٤٥
Tal Al-Msrj	تل المسرج	١٤٦
Tal Al-Nawfali	تل النوفلي	١٤٧
Tal Al-Rem	تل الريم	١٤٨
Abu Khashab	ابوخشب	١٤٩
Kela Xwari	كيلة خواري	١٥٠
Ain Ghazal	عين غزال	١٥١
Al-Aska	الأسكع	١٥٢
Al-Khan	الخان	١٥٣
Al-Qahra	القاهرة	١٥٤
Amash	عماش	١٥٥
Al-Namela	النميلة	١٥٦
Al-Zamela	الزميلة	١٥٧
Bajsi	باجسي	١٥٨
Bakhlif	باخليف	١٥٩
Blij	بليج	١٦٠
Djufan	دجوفان	١٦١
Hazel Al-Ghar-beya	هزيل الغربية	١٦٢
Hazel 1	هزيل	١٦٣
Hazel 2	هزيل	١٦٤
Khelu	خيلو	١٦٥
Mrus Asebya Al-Sharqya	مروس أسيباية الشرقية	١٦٦
Tal Banat	تل بنات	١٦٧
Tal Eab	تل إيعاب	١٦٨
Tal Khan	تل خان	١٦٩
Tal Um Amr	تل أم عامر	١٧٠
Tal Abtah	تل الأبطح	١٧١
Tal Al-Farq	تل الفرق	١٧٢
Tal Al-Hat	تل الحائط	١٧٣
Khana Sor	خانصور	١٧٤
Sinjar	سنجار	١٧٥
Snuni	سنوني	١٧٦
Al-Qayrawan	القروان	١٧٧

القرى		
اللغة المحلية	اللغة العربية	#
Al-Ajuz	العجوز	١٠٥
Farkhu	فرخو	١٠٦
Ama	عرنة	١٠٧
Jadala Al-Ulya	جدالة العليا	١٠٨
Jma	جمة	١٠٩
Krsi	كرسي	١١٠
Rambus Gharbi	رمبوس غربي	١١١
Rambus	رنبوس	١١٢
Sekhu	سيخو	١١٣
Tal Hatm	تل حاتم	١١٤
Abu Khashb	أبو خشب	١١٥
Al-Hatm	الحاتمية	١١٦
Arfea	أرفيع	١١٧
Asdera	أصديرة	١١٨
Ashkaftan	أشكفتان	١١٩
Ain Fathi	عين فتحي	١٢٠
Aen Al-Ghazal	عين الغزال	١٢١
Bashuk	باشوك	١٢٢
Beski Al-Sghre	بيسكي الصغرى	١٢٣
Beski 1	بيسكي	١٢٤
Beski 2	بيسكي	١٢٥
Beski 3	بيسكي	١٢٦
Jrnuk	جرنك	١٢٧
Kuju	كوجو	١٢٨
Khnese	خنيسي	١٢٩
Knruqi	كنروقي	١٣٠
Kre Rsh	كري رش	١٣١
Malhat	مالحات	١٣٢
Maghsal Ali	مغسل علي	١٣٣
Msherfa	مشرفة	١٣٤
Narnjuk	نارنجوك	١٣٥
Qabusya	قابوسية	١٣٦
Qba Al-Wahbi	قبة الوهبي	١٣٧
Rambus Sharqiya	رمبوس شرقي	١٣٨
Sharq w Gharb	شرق و غرب	١٣٩
Tal Abu Huesh	تل أبو حويش	١٤٠

القرى		
اللغة المحلية	اللغة العربية	#
Kli xan	كلي خان	٦٩
Guhbal al shmalya	كوهبل الشمالية	٧٠
Guhbal	جري	٧١
Shnanik	شنانيك	٧٢
Hariku	هريكو	٧٣
Burak	بورك	٧٢٤
Kni	كني	٧٥
Khalaf Al-Sabr	خلف الصابر	٧٦
Khazuka Al-Gharbya	خازوكة الغربية	٧٧
Khazuka Al-Sharqya	خازوكة الشرقية	٧٨
Kri Shksti	كري شكستي	٧٩
Malaq Al-Baet	معلق البيت	٨٠
Nahsa auj	نحسة عوج	٨١
Rajm Al-Abd	قرية رجم العبد	٨١٣٢٨٤
Quji Jmi Al-Jnubya	قوجي جمي الجنوبية	٨٥
Quji Jmi Al-Shmalya	قوجي جمي الشمالية	٨٦
Shurkan	شوركان	٨٧
Sebaya	سبابة	٨٨
Tarbka	تريكة	٨٩
Adeka	أديكة	٩٠
Aldena	عالدينة	٩١
Haleqyat	حليقيات	٩٢
Kulkan	كولكان	٩٣
Kri Arab	كري عرب	٩٤
Mik	ملك	٩٥
Mamya	ممبة	٩٦
Qni	قني	٩٧
Quesi	قويسي	٩٨
Shmika	شميكة	٩٩
Sharaf Al-Din	شرف الدين	١٠٠
Taraf Jndk	طرف جندك	١٠١
Trfa	ترفة	١٠٢
Yusfan	يوسفان	١٠٣
Zerwan	زيروان	١٠٤

القرى		
اللغة المحلية	اللغة العربية	#
Mehl	ميهل	٣٢
Anenea	أنعينية	٣٣
Al Thalathat	الثلاثات	٣٤
Kulat	كولات	٣٥
Hayat	حيات	٣٦
Hussinyat Al-Jnubya	حسينيات الجنوبية	٣٧
Hussinyat	حسينيات	٣٨
Salam Al-Kud	سام الكود	٣٩
Shekh Khans	شيخ خانس	٤٠
Tal Askaa	تل أسكع	٤١
Tal Hussinyat	تل حسينيات	٤٢
Ali Surka	علي سوركة	٤٣
Ashkfa	أشكفة	٤٤
Al-Zetunya	الزيتونية	٤٥
Haj Kareem	حاج كريم	٤٦
Hamdan	همدان	٤٧
Hami	حامي	٤٨
Kani Sark	كاني صارك	٤٩
Kre Jama	كري جامع	٥٠
Kur Kurkan	كوركوركان	٥١
Domez	مجمع دوميز	٥٢
Qaradagh	قرة داغ	٥٣
Qzl Qand	قزل كند	٥٤
Sharu Al-Gharbi Bshuk	شارو الغربي بشوك	٥٥
Shawruk	شاوروك	٥٦
Tal Abu Safka	تل أبو سفكة	٥٧
Tal Krfnesh	تل كرفنيش	٥٨
Zkda Xan ١	زكدة خان	٥٩
Zumani	زوماني	٦٠
Zkda Xan ٢	زكده خان	٦١
Bara	بارة	٦٢
Jfre	جفري	٦٣
Hamska	حمسكة	٦٤
Kfni	كفني	٦٥
Zamukha	زاموخة	٦٦
Betuni	بيتوني	٦٧
Bar Adam	بئر آدم	٦٨

القرى		
اللغة المحلية	اللغة العربية	#
Tal Imajan	تل ماجان	١
Al-Qadisiya	القاديسية	٢
Al-Turfa	التورفة	٣
Dhuna	دهونة	٤
Kre Zrqqa	كري زرقة	٥
Nasrya	ناصرية	٦
Abu Wni	أبو وني	٧
Al-Majburya	المجبورية	٨
Al-Sahl	السهل	٩
Bar Qasm	بئر قاسم	١٠
Hasu bek	حسو بيك	١١
Msherfa	مشرفة	١٢
Al-Jule	قرية الجولي	١٣
Tal Lun	تل لون	١٤
Tal Mshraf	تل مشرف	١٥
Zku	زكو	١٦
Al-Faw	الفاو	١٧
Fethe Talani	فيضي طالاني	١٨
Fyath	فياض	١٩
Haleqat	حليقات	٢٠
Kndala	كندالة	٢١
Krsi	كرسي	٢٢
Khalaf Qasm	خلف قاسم	٢٣
Khazna Arnuki	خزنة عرنوكي	٢٤
Kerki hasari	كيري حاصري	٢٥
Kulkan	كولكان	٢٦
Sabaya	سبابة	٢٧
Senu	سينو	٢٨
En Al-Hisan	عين الحصان	٢٩
Senu	سينو	٣٠
Tal munkar	تل منكر السليمانية	٣١



● مركز القضاء الفرعي

● القرى

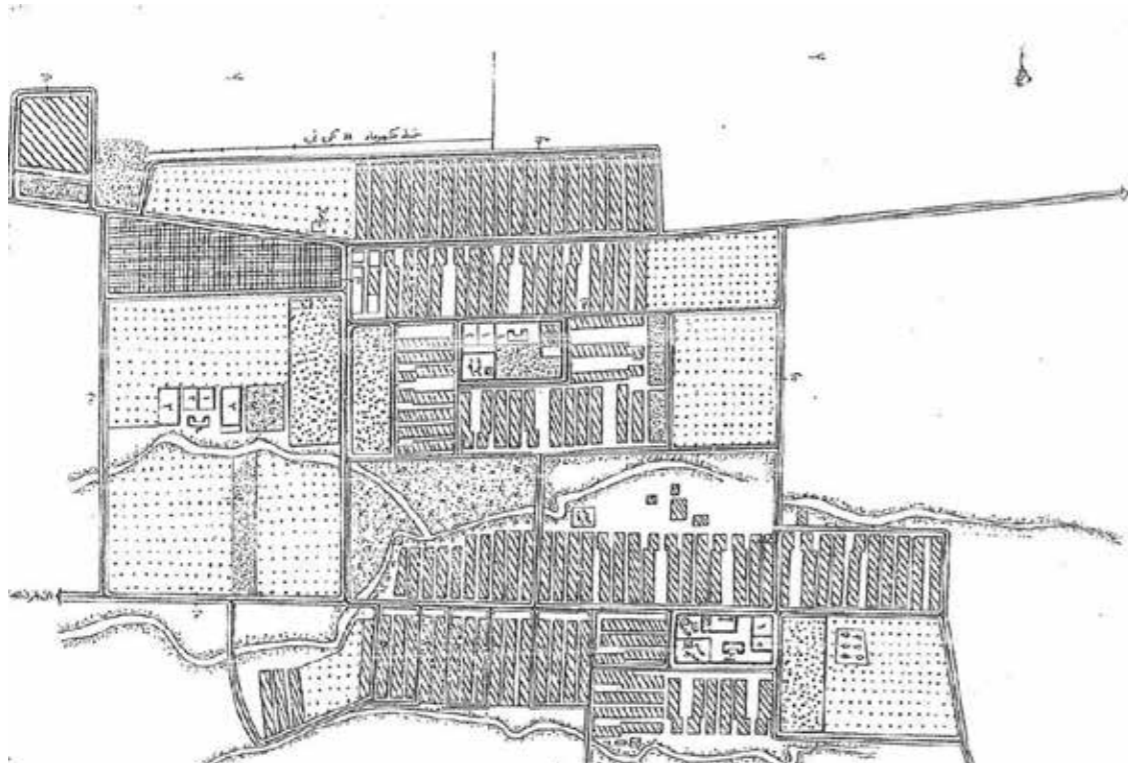
--- حدود القضاء الفرعي

⋯ حدود القضاء

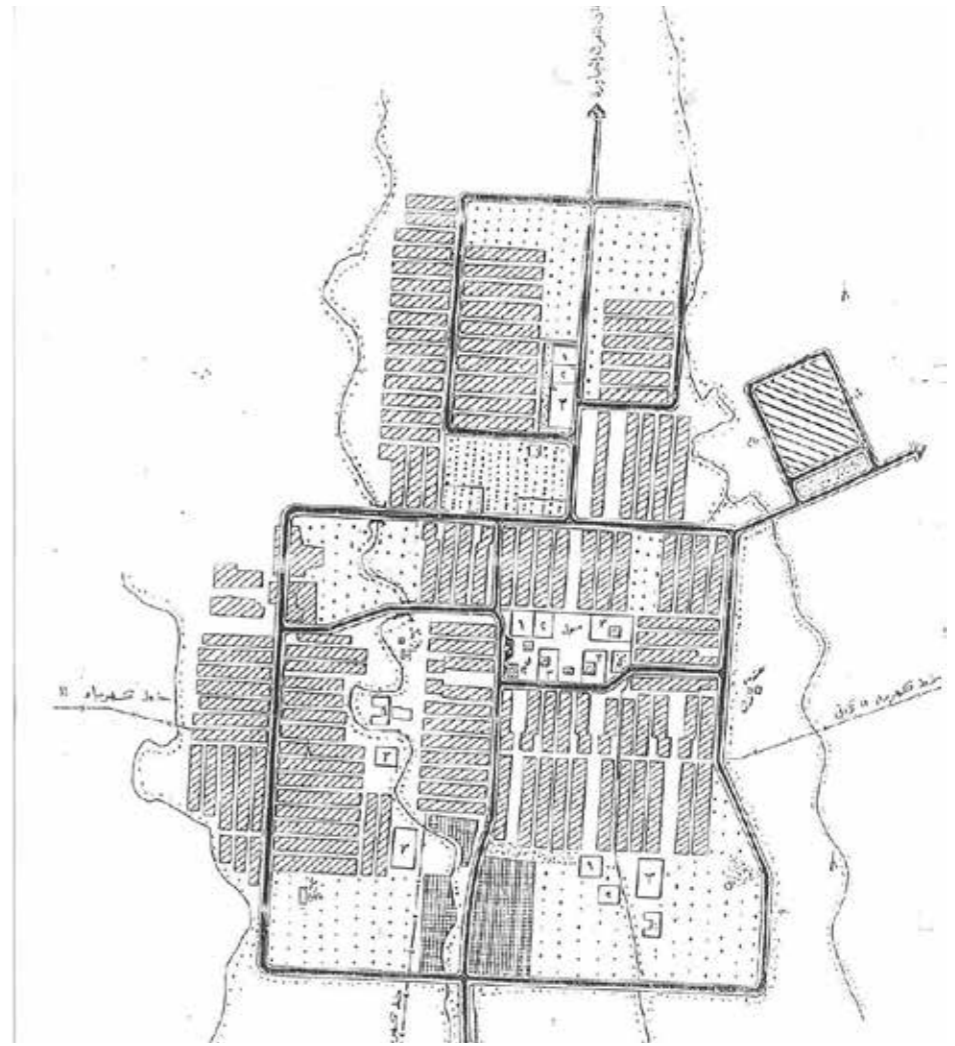
— الطرق

— حدود دولية

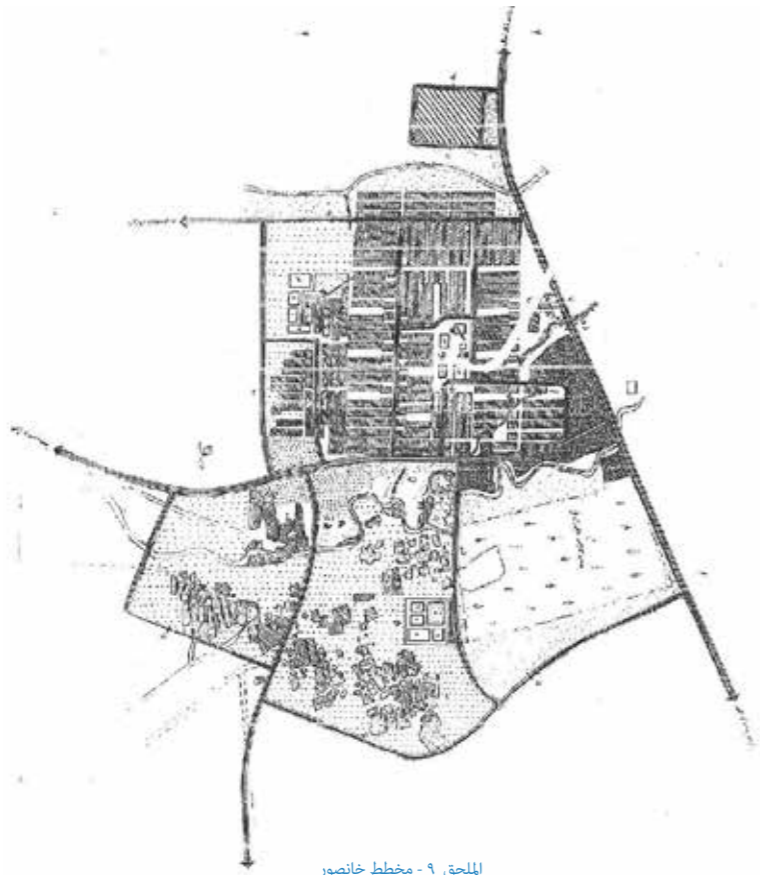
— طرق رئيسية



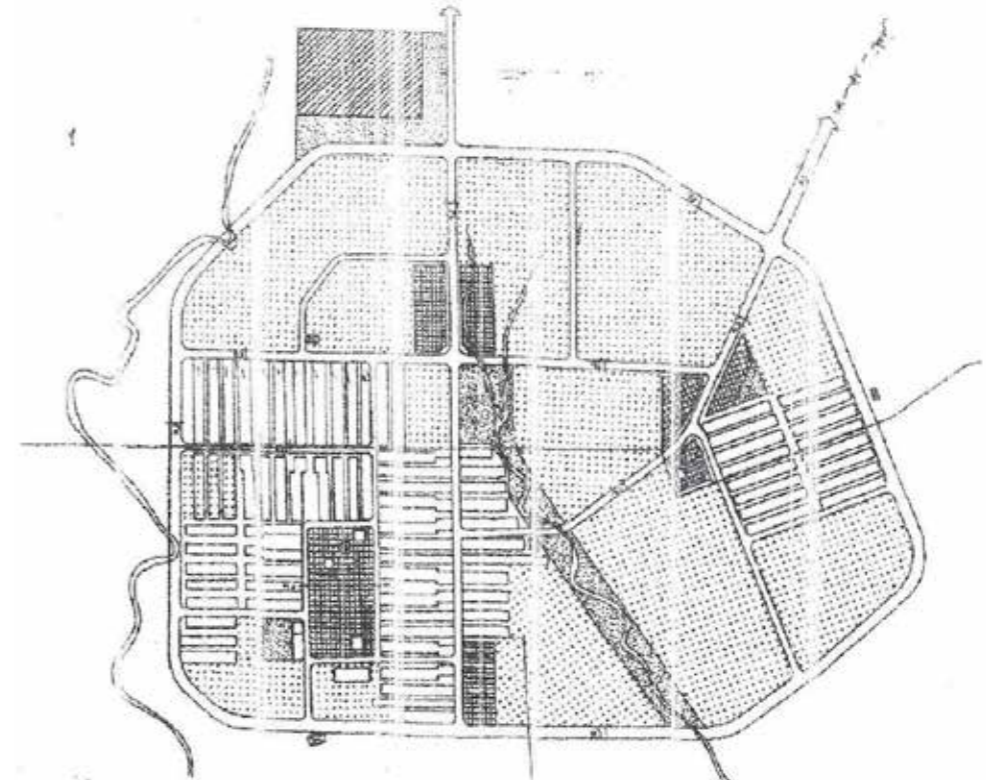
الملحق ٨ - مخطط دوجرا



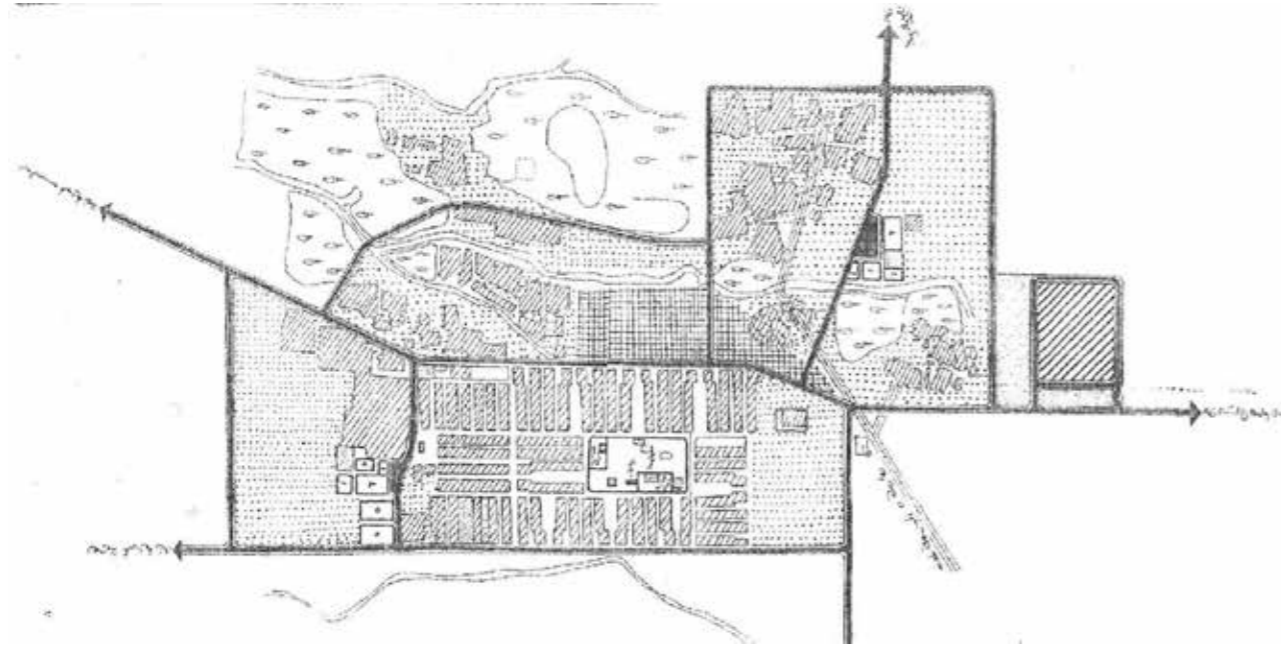
الملحق ٦ - مخطط بورك



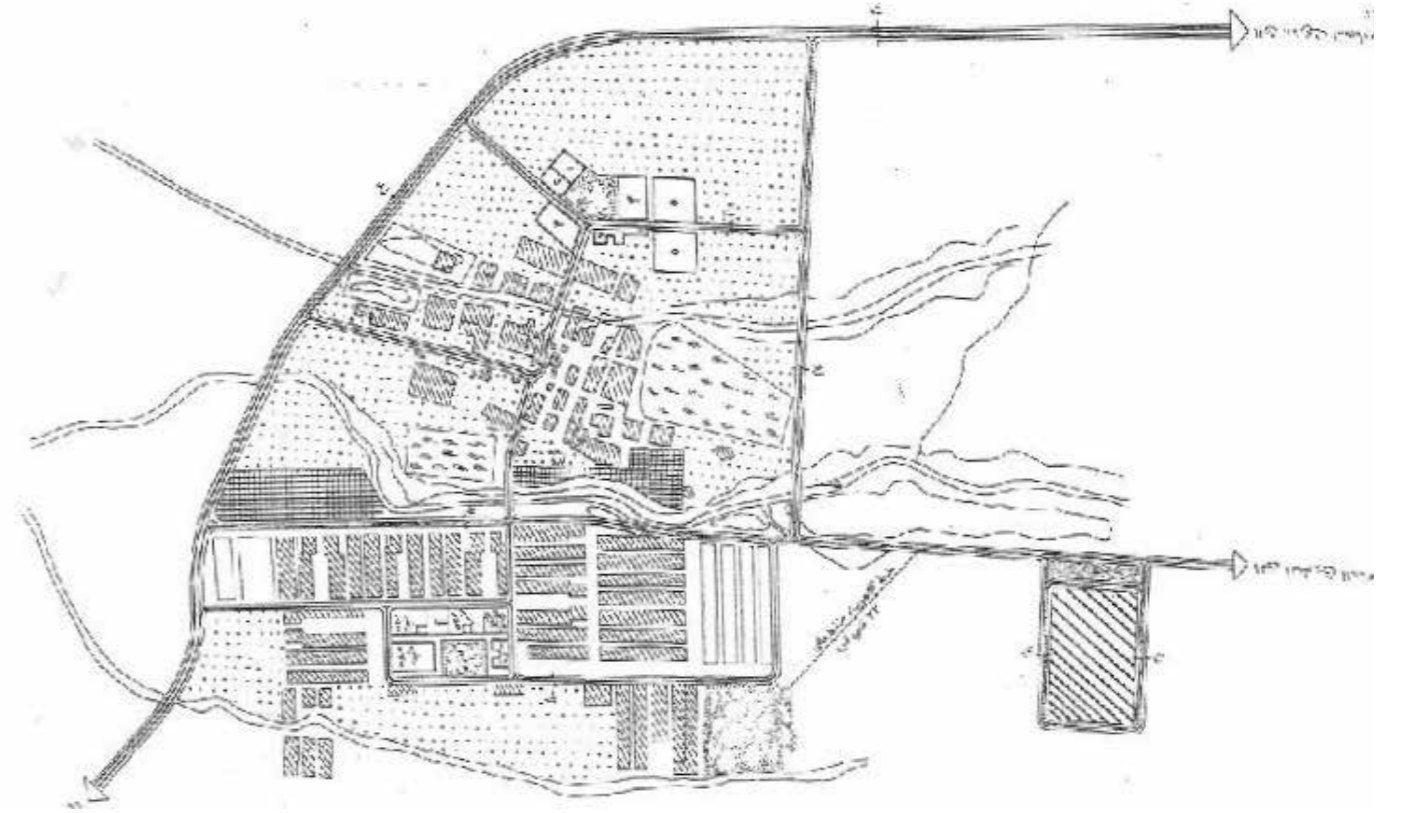
الملحق ٩ - مخطط خانصور



الملحق ٧ - مخطط دهولا



الملحق ١١ - مخطط كوهيل



الملحق ١٠ - مخطط زورافا



الملحق ١٢ - المخطط الرئيسي لمركز سنجار

الموقع	النوع	الاسم	الوكالة	الوضع
سنجار	المياه والصرف الصحي	إعادة تأهيل بئر 5 و6 وخزان المياه الصلب المرتفع	هيئة انقاذ الطفل	مخطط
سنجار	المياه والصرف الصحي	إعادة تأهيل شبكات المياه في حي النصر/قضاء سنجار	هيئة انقاذ الطفل	مخطط
سنجار	المياه والصرف الصحي	إعادة تأهيل 4 آبار في روج حالات/قضاء سنجار	هيئة انقاذ الطفل	مخطط
سنجار	المياه والصرف الصحي	إعادة تأهيل شبكات المياه في حي روج حالات/ قضاء سنجار	هيئة انقاذ الطفل	مخطط
سنجار	المياه والصرف الصحي	تجديد محطة ضخ جبل سنجار	برنامج الأمم المتحدة الإنمائي	تم
سنجار	المياه والصرف الصحي	تجديد محطة ضخ مياه بربروش وموقع البئر	برنامج الأمم المتحدة الإنمائي	تم
سنجار	المياه والصرف الصحي	إعادة تأهيل مبنى مديرية المياه في سنجار	برنامج الأمم المتحدة الإنمائي	تم
سنوي	التعليم	إعادة تأهيل سنوي الثانية للبنات	هيئة انقاذ الطفل	مخطط
سنوي	التعليم	إعادة تأهيل مدرسة العلاء الابتدائية في سنوي	هيئة انقاذ الطفل	تم
سنوي	التعليم	إعادة تأهيل مدرسة سنوي الثانوية	هيئة انقاذ الطفل	تم
سنوي	التعليم	إعادة تأهيل مدرسة سنوي الثانوية للبنين	برنامج الأمم المتحدة الإنمائي	تم
سنوي	التعليم	إعادة تأهيل مدرسة سنوي للبنين	برنامج الأمم المتحدة الإنمائي	تم
سنوي	التعليم	تزويد مدرسة سنوي الابتدائية للبنين بأثاث	برنامج الأمم المتحدة الإنمائي	تم
سنوي	الكهرباء	إعادة بناء مكتب المهندس الساكن وفرشه بالأثاث	برنامج الأمم المتحدة الإنمائي	تم
سنوي	الكهرباء	توفير 3 مولدات ديزل (11 كيلو فولت) متحركة (1.5 ميغا فولت أمبير	برنامج الأمم المتحدة الإنمائي	تم
سنوي	الكهرباء	توفير المعدات الكهربائية في سنوي	برنامج الأمم المتحدة الإنمائي	جاري التنفيذ
سنوي	الكهرباء	توفير محولات التوزيع في سنوي (24*400 كيلو فولت أمبير و55*250 كيلو أمبير	برنامج الأمم المتحدة الإنمائي	تم
سنوي	الصحة	إعادة تأهيل مستشفى سنوي	برنامج الأمم المتحدة الإنمائي	تم
سنوي	الصحة	توفير المعدات الطبية في مستشفى سنوي	برنامج الأمم المتحدة الإنمائي	تم
سنوي	الصحة	توفير المعدات الطبية (باستخدام وحدة معالجة الرسومات)	برنامج الأمم المتحدة الإنمائي	تم
سنوي	الصحة	تركيب المعدات الطبية في مركز الصحة الأولي في سنوي	برنامج الأمم المتحدة الإنمائي	تم
سنوي	المرافق العامة	مشروع تنظيف	برنامج الأمم المتحدة الإنمائي	تم
سنوي	المرافق العامة	توفير المعدات الثقيلة (شاحنات المياه والقمامة) (PP1) في الشمال	برنامج الأمم المتحدة الإنمائي	تم
سنوي	المرافق العامة	إعادة تأهيل قسم شرطة سنوي في قضاء الشمال الفرعي	برنامج الأمم المتحدة الإنمائي	جاري التنفيذ
سنوي	المياه والصرف الصحي	إعادة تأهيل مركز تشغيل منشأة معالجة المياه في الشمال	برنامج الأمم المتحدة الإنمائي	تم

الموقع	النوع	الاسم	الوكالة	الوضع
سنجار	التعليم	تأهيل مدرسة سنجار الثانوية للبنين	هيئة انقاذ الطفل	تم
سنجار	التعليم	إعادة تأهيل سنجار الابتدائية والثانوية	هيئة انقاذ الطفل	تم
سنجار	التعليم	تأهيل مديرية سنجار التعليمية	برنامج الأمم المتحدة الإنمائي	تم
سنجار	التعليم	تأهيل مدرسة الريحان الثانوية	برنامج الأمم المتحدة الإنمائي	تم
سنجار	التعليم	تأهيل مدرسة السما الثانوية	برنامج الأمم المتحدة الإنمائي	تم
سنجار	التعليم	تأهيل مدرسة عياث بن غانم	برنامج الأمم المتحدة الإنمائي	تم
سنجار	التعليم	تأهيل مدرسة سنجار الثانوية للبنين (مدرسة ليلية)	برنامج الأمم المتحدة الإنمائي	تم
سنجار	التعليم	تأهيل روضة سنجار	برنامج الأمم المتحدة الإنمائي	تم
سنجار	التعليم	تأهيل مدرسة سنجار 1 للبنين .	برنامج الأمم المتحدة الإنمائي	تم
سنجار	التعليم	تأهيل مدرسة سنجار الثانوية للبنات	برنامج الأمم المتحدة الإنمائي	تم
سنجار	التعليم	تأهيل مدرسة سنجار الثانوية للبنات	برنامج الأمم المتحدة الإنمائي	تم
سنجار	التعليم	تأهيل معهد المعلمين سنجار	برنامج الأمم المتحدة الإنمائي	تم
سنجار	الكهرباء	توريد مولدين الديزل (1.5) و(11 كيلو فولت) لمديرية الكهرباء	برنامج الأمم المتحدة الإنمائي	تم
سنجار	الكهرباء	توريد أدوات كهربائية إلى سنجار	برنامج الأمم المتحدة الإنمائي	جاري التنفيذ
سنجار	الكهرباء	توريد محولات التوزيع إلى سنجار (20 × 400 كيلو فولت أمبير و80 × 250 كيلو أمبير	برنامج الأمم المتحدة الإنمائي	تم
سنجار	الكهرباء	توريد مستلزمات كهربائية لشبكة قري سنجار	برنامج الأمم المتحدة الإنمائي	جاري التنفيذ
سنجار	الكهرباء	توريد محطات توزيع 33/11 كيلو فولت	برنامج الأمم المتحدة الإنمائي	تم
سنجار	الكهرباء	توريد مولد 60 كيلو فولت أمبير لمديرية المياه في سنجار	برنامج الأمم المتحدة الإنمائي	تم
سنجار	الصحة	تأهيل مستشفى سنجار - قسم الولادة	الاتصالات التسويقية المتكاملة	تم
سنجار	الصحة	توريد الأجهزة الطبية للرعاية الصحية الأولية في سنجار	برنامج الأمم المتحدة الإنمائي	تم
سنجار	الصحة	توريد أثاث الرعاية الصحية الأولية في سنجار	برنامج الأمم المتحدة الإنمائي	جاري التنفيذ
سنجار	الصحة	مشروع التنظيف في سنجار	برنامج الأمم المتحدة الإنمائي	تم
سنجار	الصحة	توريد معدات ثقيلة (شاحنة لنقل المياه وشاحنة (PP1) قلابية) إلى سنجار	برنامج الأمم المتحدة الإنمائي	تم
سنجار	مرافق عامة	إعادة تأهيل مبنى بلدية سنجار	برنامج الأمم المتحدة الإنمائي	تم
سنجار	مرافق عامة	تأهيل مبنى سنجار الزراعي	برنامج الأمم المتحدة الإنمائي	جاري التنفيذ
سنجار	مرافق عامة	توريد أثاث لمكاتب بلدية منطقة سنجار	برنامج الأمم المتحدة الإنمائي	تم
سنجار	مرافق عامة	توريد أثاث لمبنى سنجار الزراعي (قطعة أرض رقم ٤)	برنامج الأمم المتحدة الإنمائي	تم
سنجار	مرافق عامة	توريد أثاث لمديرية بلدية سنجار	برنامج الأمم المتحدة الإنمائي	تم
سنجار	مرافق عامة	تأهيل مركز شرطة سنجار في قضاء سنجار الفرعي	برنامج الأمم المتحدة الإنمائي	تم
سنجار	مرافق عامة	توريد أثاث لمديرية مياه سنجار-قضاء سنجار	برنامج الأمم المتحدة الإنمائي	جاري التنفيذ

المنطقة	#	الوضع	ملاحظات
دوكوري	١	عامل	
دوكوري	٢	عامل	
دوكوري	٣	يحتاج إلى إعادة تأهيل	
دوكوري	٤	عامل	
دوكوري	٥	عامل	
دوكوري	-	عامل	
صرف الدين	١	مهجور	لا توجد مياه
صرف الدين	٢	عامل	
صرف الدين	٣	عامل	
صرف الدين	٤	عامل	
صرف الدين	٥	عامل	
صرف الدين	٦	مهجور	لا توجد مياه
صرف الدين	٧	مهجور	لا توجد مياه
زورافا	١	يحتاج إلى إعادة تأهيل	
زورافا	٢	يحتاج إلى إعادة تأهيل	
زورافا	٣	مهجور	لا توجد مياه
زورافا	-	عامل	مخزن
كوهيل	١	يحتاج إلى إعادة تأهيل	
كوهيل	٢	يحتاج إلى إعادة تأهيل	
كوهيل	٣	عامل	
كوهيل	٤	عامل	
كوهيل	٥	عامل	
كوهيل	٦	يحتاج إلى إعادة تأهيل	
كوهيل	٧	عامل	
كوهيل	٨	عامل	
كوهيل	٩	عامل	
كوهيل	١٠	عامل	
كوهيل	١١	يحتاج إلى إعادة تأهيل	
كوهيل	١٢	عامل	
كوهيل	١٣	عامل	
جيرميز	١	يحتاج إلى إعادة تأهيل	
حردان	١	يحتاج إلى إعادة تأهيل	
حردان	٢	يحتاج إلى إعادة تأهيل	
حردان	-	عامل	خزان الضغط

المنطقة	#	الوضع	ملاحظات
سنوني	١	عامل	
سنوني	٢	عامل	
سنوني	٣	عامل	
سنوني	٤	عامل	
سنوني	٥	عامل	
سنوني	٦	عامل	
سنوني	٧	عامل	
سنوني	٨	عامل	
سنوني	٩	عامل	
سنوني	١٠	عامل	
سنوني	-	عامل	مخزن
خانة صور	١	يحتاج إلى إعادة تأهيل	صعب الوصول إليه
خانة صور	٢	يحتاج إلى إعادة تأهيل	صعب الوصول إليه
خانة صور	٣	يحتاج إلى إعادة تأهيل	صعب الوصول إليه
خانة صور	٤	يحتاج إلى إعادة تأهيل	صعب الوصول إليه
خانة صور	٥	يحتاج إلى إعادة تأهيل	صعب الوصول إليه
خانة صور	٦	يحتاج إلى إعادة تأهيل	صعب الوصول إليه
خانة صور	٧	يحتاج إلى إعادة تأهيل	صعب الوصول إليه
خانة صور	٨	يحتاج إلى إعادة تأهيل	صعب الوصول إليه
خانة صور	٩	يحتاج إلى إعادة تأهيل	صعب الوصول إليه
خانة صور	١٠	يحتاج إلى إعادة تأهيل	صعب الوصول إليه
أشتي	١	يحتاج إلى إعادة تأهيل	
أشتي	٢	يحتاج إلى إعادة تأهيل	
أشتي	٣	يحتاج إلى إعادة تأهيل	
أشتي	٤	يحتاج إلى إعادة تأهيل	
أشتي	٥	يحتاج إلى إعادة تأهيل	
أشتي	٦	يحتاج إلى إعادة تأهيل	
أشتي	٧	يحتاج إلى إعادة تأهيل	
أشتي	٨	يحتاج إلى إعادة تأهيل	
أشتي	-	يحتاج إلى إعادة تأهيل	مخزن
دهولا	١	عامل	
دهولا	٢	عامل	
دهولا	٣	مهجور	لا توجد مياه صالحة للشرب
دهولا	٤	عامل	
دهولا	٥	عامل	
دهولا	٦	عامل	
دهولا	٧	عامل	
دهولا	٨	عامل	
دهولا	٩	عامل	

الموقع	النوع	الاسم	الوكالة	الوضع
خانة صور	التعليم	إعادة تأهيل المدرسة الابتدائية	برنامج الأمم المتحدة الإنمائي	تم
دوكوري	التعليم	إعادة تأهيل مدرسة قرطبة الابتدائية للبنين	برنامج الأمم المتحدة الإنمائي	تم
دوكوري	التعليم	إعادة تأهيل المدرسة الثانوية	برنامج الأمم المتحدة الإنمائي	تم
دوكوري	التعليم	توفير الأثاث في المدارس الثانوية للبنين	برنامج الأمم المتحدة الإنمائي	تم
دهولا	الصحة	إعادة تأهيل مركز الصحة الأولي في دهولا	برنامج الأمم المتحدة الإنمائي	تم
دهولا	الصحة	توفير الأثاث مركز الصحة الأولي في دهولا	برنامج الأمم المتحدة الإنمائي	تم
بورك	التعليم	تجديد مدرسة اليرموك	مفوضية الأمم المتحدة السامية لحقوق اللاجئين	تم
بورك	التعليم	تجديد مدرسة بوراك	مفوضية الأمم المتحدة السامية لحقوق اللاجئين	تم
بورك	التعليم	إعادة تأهيل مدرسة العراق الثانوية للبنين 2	برنامج الأمم المتحدة الإنمائي	تم
بورك	التعليم	إعادة تأهيل مدرسة اليرموك الابتدائية للبنات	برنامج الأمم المتحدة الإنمائي	تم
بورك	التعليم	توفير الأثاث في مدرسة اليرموك الابتدائية للبنات	برنامج الأمم المتحدة الإنمائي	تم
بورك	الصحة	تجديد المعدات الطبية وتوفيرها في مركز الصحة الأولي	مفوضية الأمم المتحدة السامية لحقوق اللاجئين	تم
كوهيل	التعليم	تجديد مدرسة الأندلس	مفوضية الأمم المتحدة السامية لحقوق اللاجئين	تم
كوهيل	التعليم	إعادة تأهيل مدرسة الأندلس الثانوية للبنين	برنامج الأمم المتحدة الإنمائي	تم
كوهيل	التعليم	إعادة تأهيل مدرسة الموج الابتدائية المشتركة	برنامج الأمم المتحدة الإنمائي	تم
كوهيل	الصحة	إعادة تأهيل مركز صحة كوهيل	مفوضية الأمم المتحدة السامية لحقوق اللاجئين	تم
زورافا	التعليم	إعادة تأهيل مدرسة بيروت الابتدائية	برنامج الأمم المتحدة الإنمائي	تم
زورافا	الصحة	إعادة تأهيل مركز صحة العروبة الأولي	برنامج الأمم المتحدة الإنمائي	جاري التنفيذ
أبا خلف	المياه والصرف الصحي	إعادة تأهيل آبار المياه ومحطات الضخ وإصلاحهم	برنامج الأمم المتحدة الإنمائي	تم
صرف الدين	المياه والصرف الصحي	أعمال إعادة تأهيل آبار المياه وإصلاحها	برنامج الأمم المتحدة الإنمائي	تم
النوفلي	التعليم	إعادة تأهيل مدرسة النوفلي الابتدائية المشتركة	برنامج الأمم المتحدة الإنمائي	تم
النوفلي	التعليم	توفير الأثاث في مدرسة النوفلي الابتدائية المشتركة	برنامج الأمم المتحدة الإنمائي	تم
الشمال	المياه والصرف الصحي	تصنيع ٢٥٠ مرحاض/دش وتركيبهم	هيئة انقاذ الطفل	تم
الشمال	المياه والصرف الصحي	إعادة تأهيل الآبار	هيئة انقاذ الطفل	جاري التنفيذ
الشمال	المرافق العامة	إعادة تأهيل الأصول الزراعية	برنامج الأغذية العالمي	جاري التنفيذ
الشمال	المرافق العامة	لجان السلام المحلي في سنجار ونيونى	قطاع العلاقات الخارجية والأولوية لأفريقيا	جاري التنفيذ
القيروان	الكهرباء	توفير الأدوات الكهربائية	برنامج الأمم المتحدة الإنمائي	جاري التنفيذ
جبل سنجار	المرافق العامة	حماية مجتمعية لموارد المياه والموارد الطبيعية	برنامج الأغذية العالمي	جاري التنفيذ

يسعى برنامج الأمم المتحدة للمستوطنات البشرية إلى تقديم توثيق وتحليل حديث وشامل لأثار الأزمة في المدن الأساسية من خلال التنميط الحضري عن المدن وتجميع معلومات ورؤى من المصادر الحالية والقطاعات ذات الأولوية وتدعم الأبحاث الميدانية المباشرة هذه المعلومات التي تقوم بها فرق برنامج الأمم المتحدة للمستوطنات البشرية في كل مدينة. وهذا الملف هو جزء من تحديد الملامح الحضرية الإقليمية التي تهدف إلى تطوير الملامح الحضرية لمدينة البصرة وسنجار ودرنة في ليبيا ومأرب في اليمن ودرعا في سوريا. حيث أسهمت خبرة برنامج الأمم المتحدة للمستوطنات البشرية في التحليل الحضري ونُهج إشراك المجتمع وسياقات الأزمة في تطوير عملية جمع بيانات هذه المدن التي تتم من خلال التعاون الوثيق مع المحافظات والبلديات المعنية.

يقدم ملف التنميط الحضري بيانات أساسية عن وضع المدينة ما قبل الصراع والوضع الحالي لقياس تأثير الأزمة ولتقديم وصف وتحليل سردي، كما يستعرض الأداء الاقتصادي في المدينة وخدماتها وفهم القدرات وآليات التعايش ويحدد الأولويات الإنسانية وأولويات التعافي، ولا يقدم بيانات شاملة عن موضوعات فردية بل يسعى إلى تقديم نظرة عامة متزنة. وتمنح هذه البيانات الموجزة فرصة للأطراف المعنية لتقديم تشخيصهم عن الوضع في المدينة وتقديم أساس للنقاشات المحلية فيما يتعلق بالإجراءات التي يجب اتخاذها وتساعد على إتاحة المعلومات المحلية وتوصيل آراء الأشخاص إلى الأطراف المعنية الخارجية التي تسعى إلى تقديم المساعدة للاستجابة الإنمائية.

بيانات موجزة عن قضاء سنجار

المكتب الإقليمي للدول العربية

٨٧ شارع التحرير - الدور التاسع ، الدقي - مصر

تليفون: ٨٨١٣ ٣٧١٦ ٢٠٢ + فاكس: ٢١٨٨ ٣٧١٦ ٢٠٢ +

www.ar.unhabitat.org

UN HABITAT
نحو مستقبل حضري أفضل